

# Kleinräumige Gliederungssysteme und untergemeindliche Datenbereitstellung

## Die Ergebnisse der Städteumfrage

Referent: Dr. Michael Wolfsteiner

Veranstaltung: KOSIS – Open Data Workshop Nürnberg

Datum: 24.01.2013

# Agenda

- Umgebungsvariablen der Umfrage
- Teilnahme und organisatorische Fragen
- Größe der Städte: Einwohner/innen
- Antworten zum Straßenverzeichnis
- Werden Fachdaten rasterbezogen ausgewertet?
- Ergebnisse zur Kleinräumigen Gliederung 1 – 3
- Welche Erkenntnisse bringt die Befragung?

# Umgebungsvariablen der Umfrage

- Befragungszeitraum
  - 29.10.2012 bis 16.11.2012
- Veröffentlichung der Befragung
  - KOSIS-Newsletter
  - KORIS Online Forum
- Befragungshost
  - [www.statistik.stadt-frankfurt.de/erfassung/fso\\_erfassung.de](http://www.statistik.stadt-frankfurt.de/erfassung/fso_erfassung.de)
- Ergebnisangebot
  - Management-Fassung als Powerpoint
  - ausführliche Ergebnisse auf [www.statistik.stadt-frankfurt.de/iass\\_extern/fsoview.exe](http://www.statistik.stadt-frankfurt.de/iass_extern/fsoview.exe)

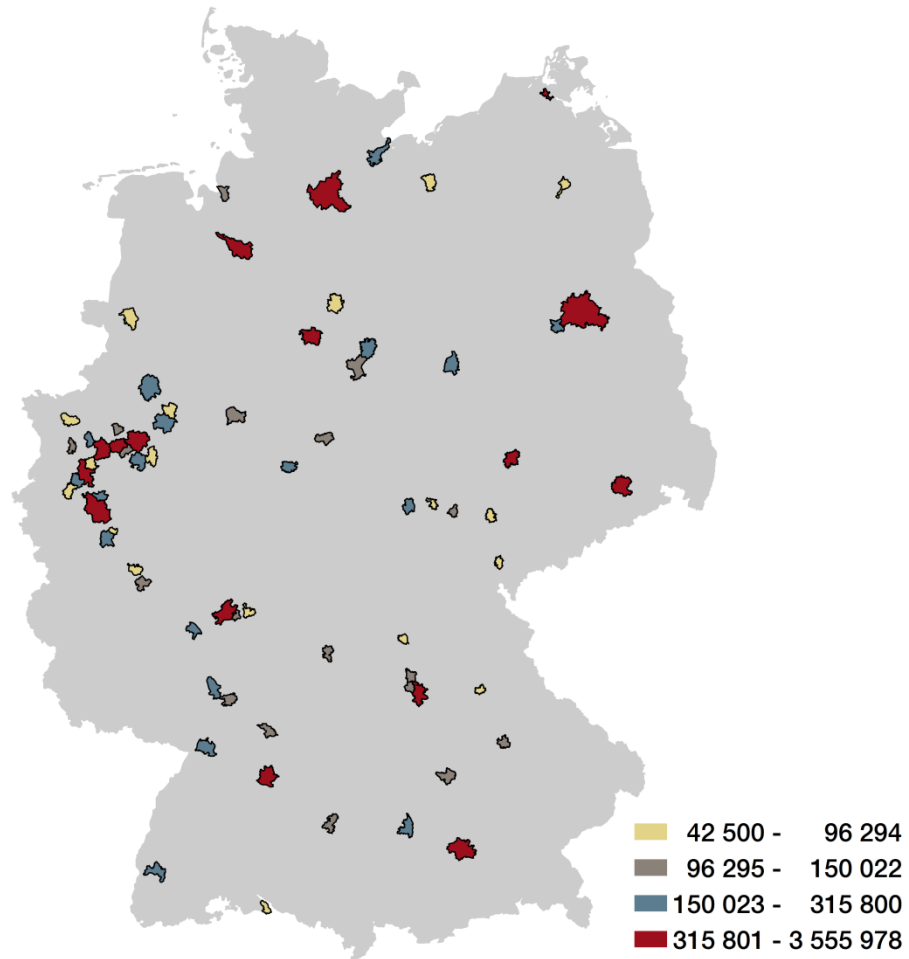
# Teilnahme und organisatorische Fragen



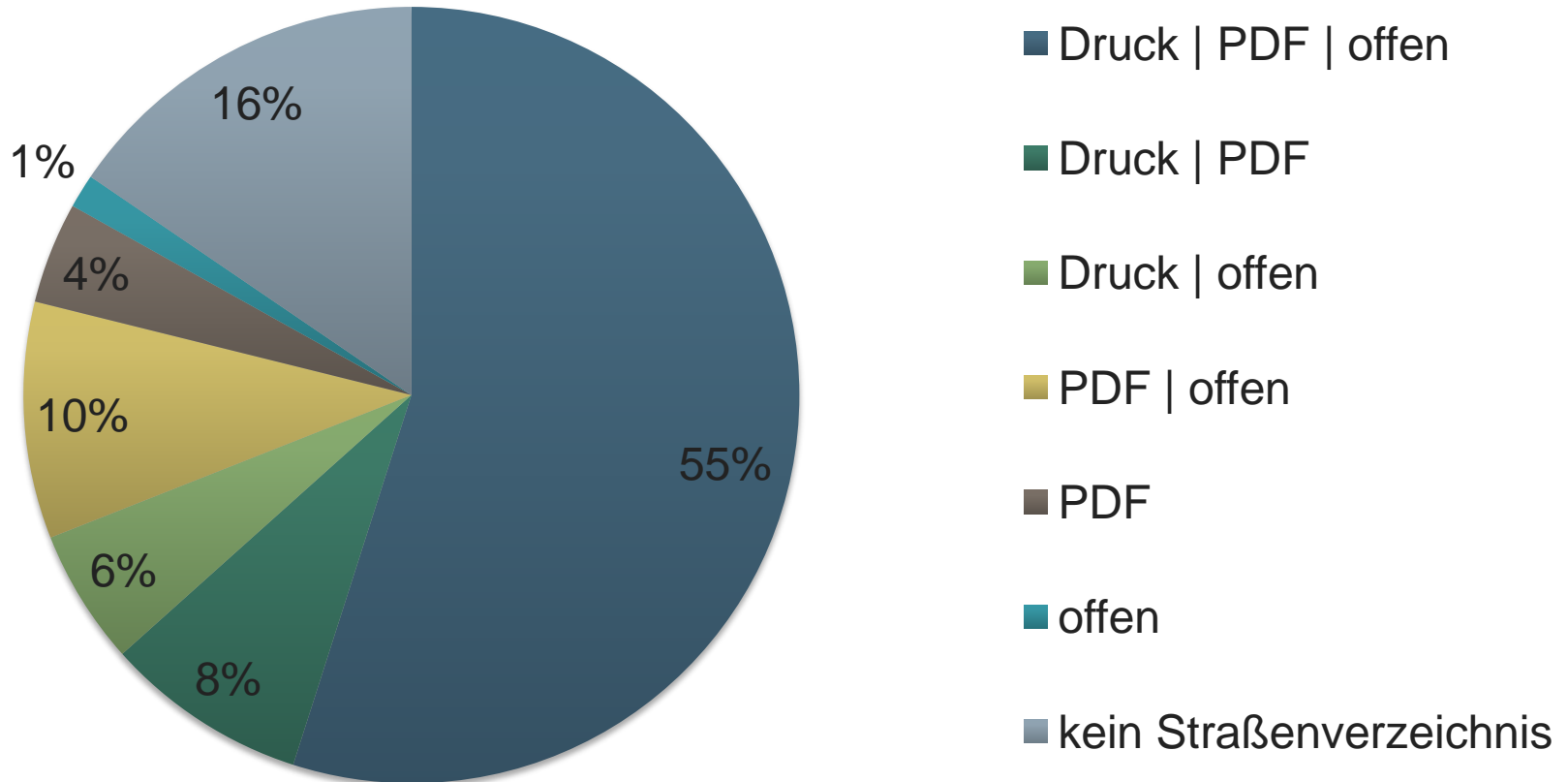
## Steckbrief Teilnehmerinnen

|                                     |            |
|-------------------------------------|------------|
| ■ Städte                            | 71         |
| ■ Einwohner/innen                   |            |
| ■ gesamt                            | 21 946 910 |
| ■ Minimum                           | 42 500     |
| ■ Maximum                           | 3 555 978  |
| ■ abgeschottete<br>Statistikstellen | 67         |
| ■ Mitarbeiter/innen                 |            |
| ■ gesamt                            | 1 148      |
| ■ Minimum                           | 0          |
| ■ Maximum                           | 499        |

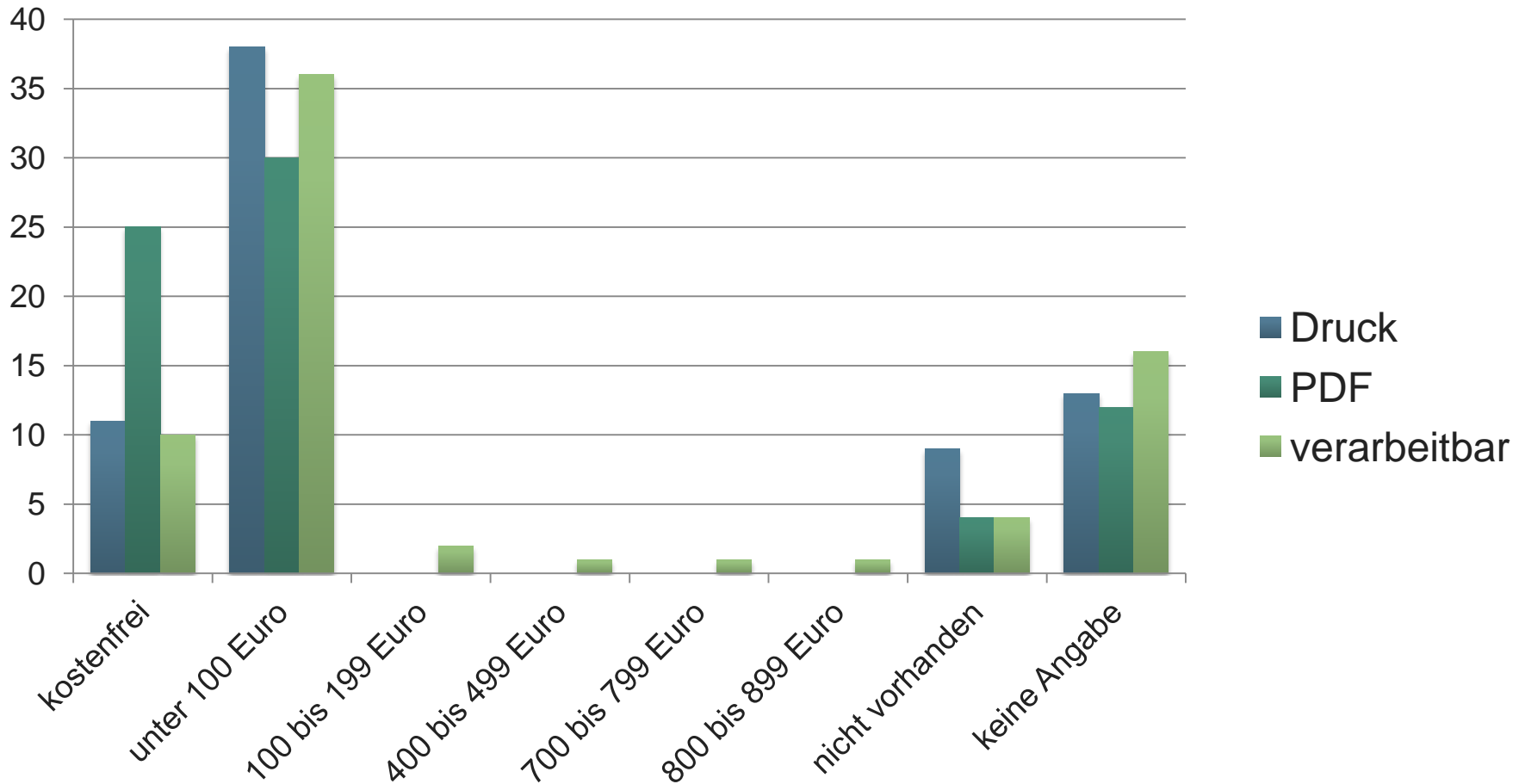
# Größe der Städte: Einwohner/innen



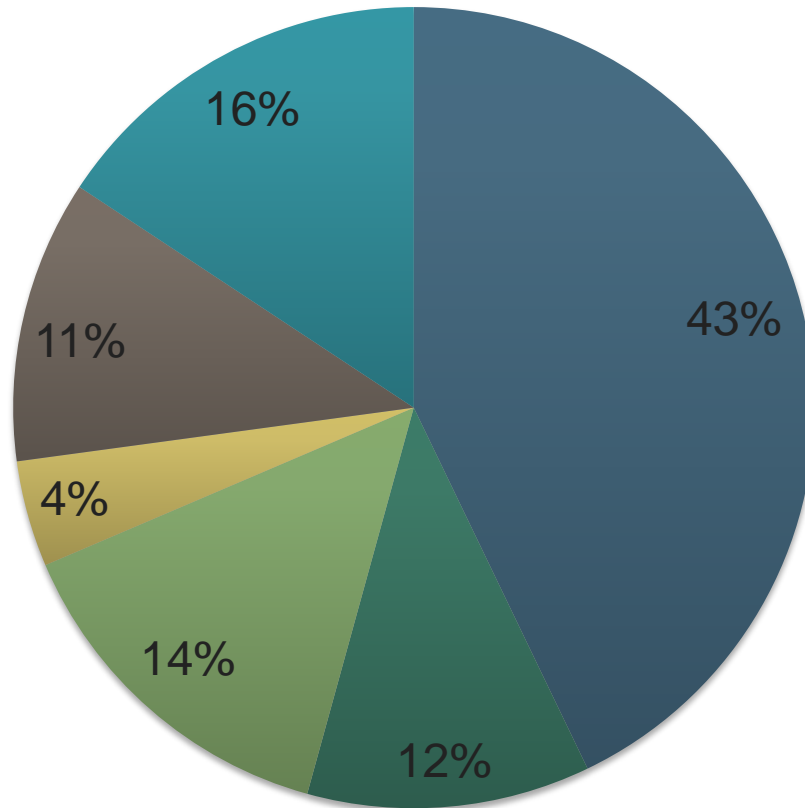
# Bieten Sie ein Straßenverzeichnis an?



# Was kostet ein Straßenverzeichnis?



# Werden Fachdaten rasterbezogen ausgewertet?



- nein
- nein, aber in den nächsten drei Jahren geplant
- ja, aber keine Veröffentlichung
- ja, Veröffentlichung in den nächsten drei Jahren geplant
- ja, Ergebnisse sind veröffentlicht
- keine Angabe



# Ergebnisse zur Kleinräumigen Gliederung 1

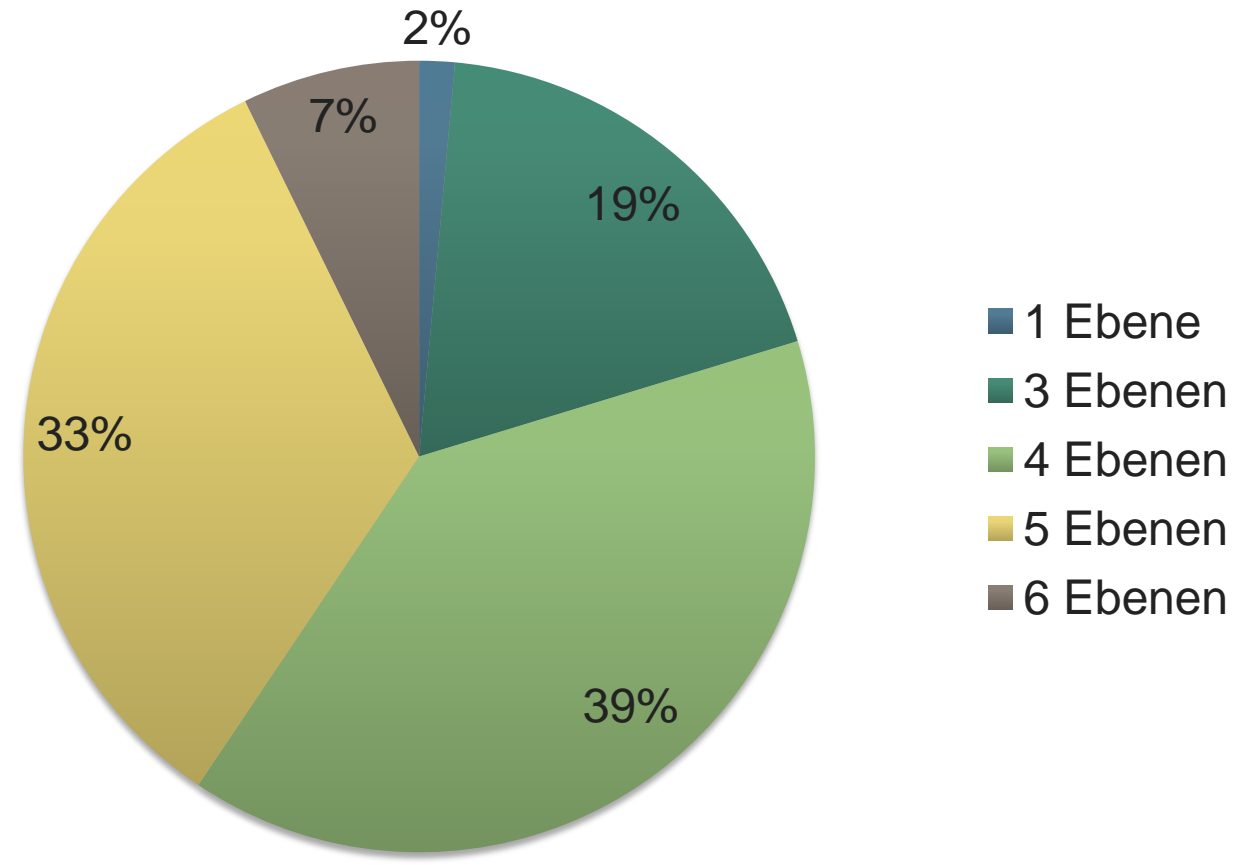


■ digital  
■ analog  
■ nein

## Kleinräumige Gliederung und Adresszentraldatei

- Kleinräumige Gliederung vorhanden
  - ja, digital 69
  - ja, analog 1
  - nein 1
- Adresszentraldatei vorhanden
  - ja 53
  - nein 12
  - keine Angabe 6
- Zuweisung zur kleinräumigen Gliederung
  - alphanumerisch 55
  - geometrisch 13
  - keine Angabe 3

# Ergebnisse zur Kleinräumigen Gliederung 2



# Ergebnisse zur Kleinräumigen Gliederung 3

| Ebenenbezeichnung    | Nennungen | Anteil |
|----------------------|-----------|--------|
| Blockseiten          | 51        | 73,9%  |
| Statistische Bezirke | 40        | 58,0%  |
| Stadtteile           | 38        | 55,1%  |
| Blöcke               | 30        | 43,5%  |
| Stadtbezirke         | 30        | 43,5%  |
| Baublöcke            | 26        | 37,7%  |
| Stadtviertel         | 8         | 11,6%  |
| Bezirke              | 7         | 10,1%  |
| Ortsteile            | 7         | 10,1%  |
| Statistische Blöcke  | 7         | 10,1%  |
| Unterbezirke         | 6         | 8,7%   |
| Blockgruppen         | 5         | 7,2%   |
| sonstige             | 35        | 50,7%  |

Blöcke

irke

# Welche Erkenntnisse bringt die Befragung?

- Heterogene Gliederungssysteme
- Vergleichbarkeit in den einzelnen Ebenen ist nicht gegeben, z.B. Ebene 1
  - 2 bis 74 Einheiten
  - durchschnittlich 1 700 bis 18 700 ha Fläche
  - durchschnittlich 1 572 bis 251 000 Einwohner/innen HW

# Vielen Dank



Bürgeramt, Statistik und Wahlen  
Zeil 3, 60313 Frankfurt am Main  
Telefon: +49 (0)69 39978, Fax: +49 (0)69 212 36301  
E-Mail: [michael.wolfsteiner@stadt-frankfurt.de](mailto:michael.wolfsteiner@stadt-frankfurt.de)