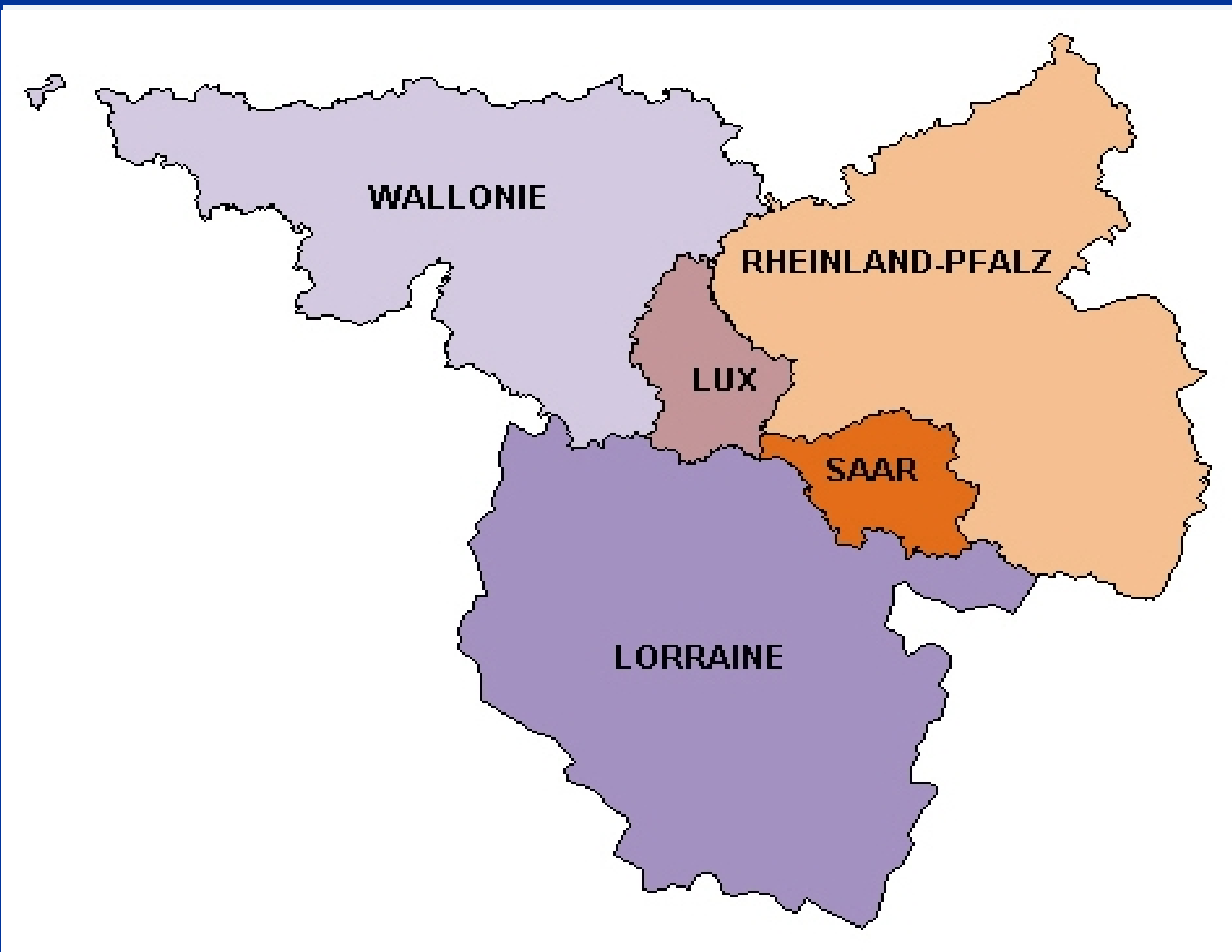


**Grenzüberschreitende Zusammenarbeit
der Statistik in der Großregion
„Saar - Lor - Lux - Rheinland-Pfalz – Wallonie“**

Karl Schneider
Statistisches Amt Saarland
31. März 2008



1. Gebietsabgrenzung

- Lothringen: französische Region
- Luxemburg: souveräner Staat
- Rheinland-Pfalz: Bundesland
- Saarland: Bundesland
- Wallonien: belgische Region

2. Anfänge der grenzüberschreitenden Zusammenarbeit

1971: Deutsch-französisch-luxemburgische Regierungskommission

Regionalkommission Saarland-Lothringen-Luxemburg-Rheinland-Pfalz

=> Arbeitsgruppe „Wirtschaftliche Fragen“

1974: Unterarbeitsgruppe „Statistik“

(mit Saarland, Lothringen, Luxemburg)

▶ Saar-Lor-Lux

1978: Einbeziehung der Region Trier/Westpfalz

3. Neuere Entwicklung

Förderung grenzüberschreitender Maßnahmen
durch INTERREG-Programme der EU

1991-1994

INTERREG I

1995-2000

INTERREG II

2004-2006

INTERREG III

Erweiterung der Kooperation

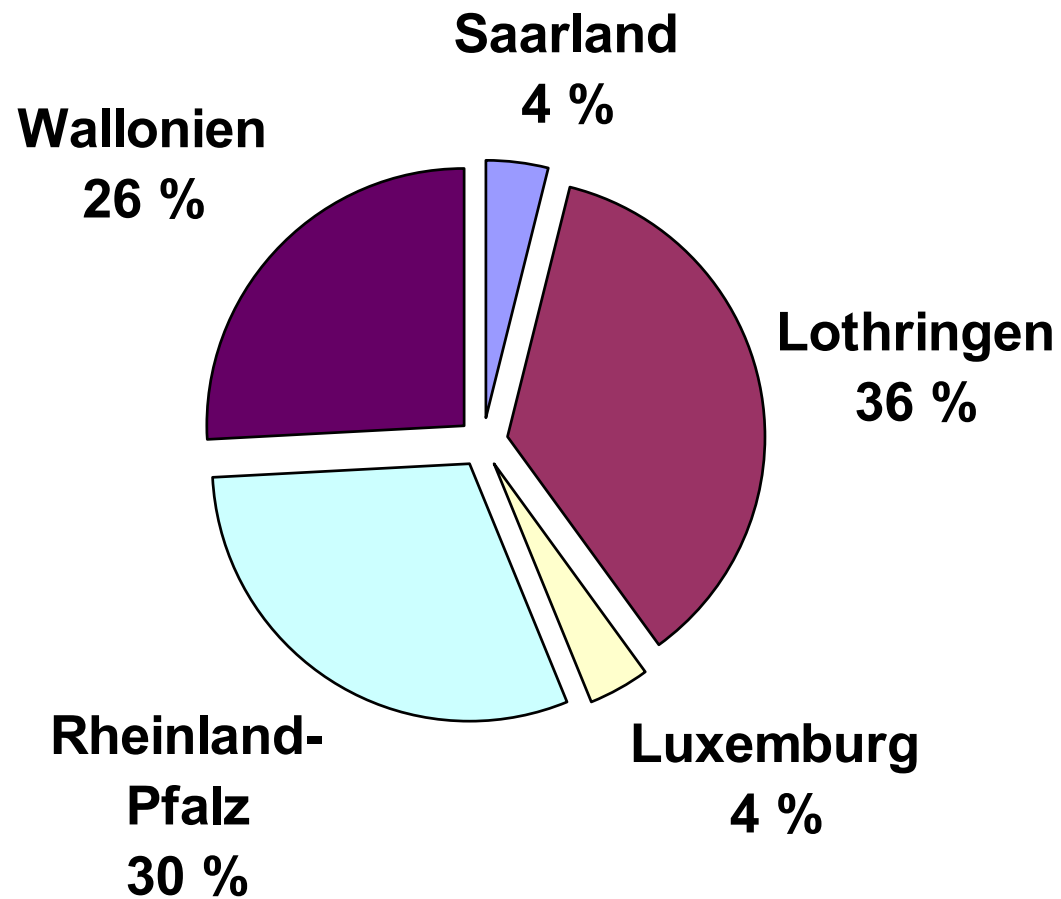
1994: Einbeziehung von Wallonien

1997: Ganz Rheinland-Pfalz

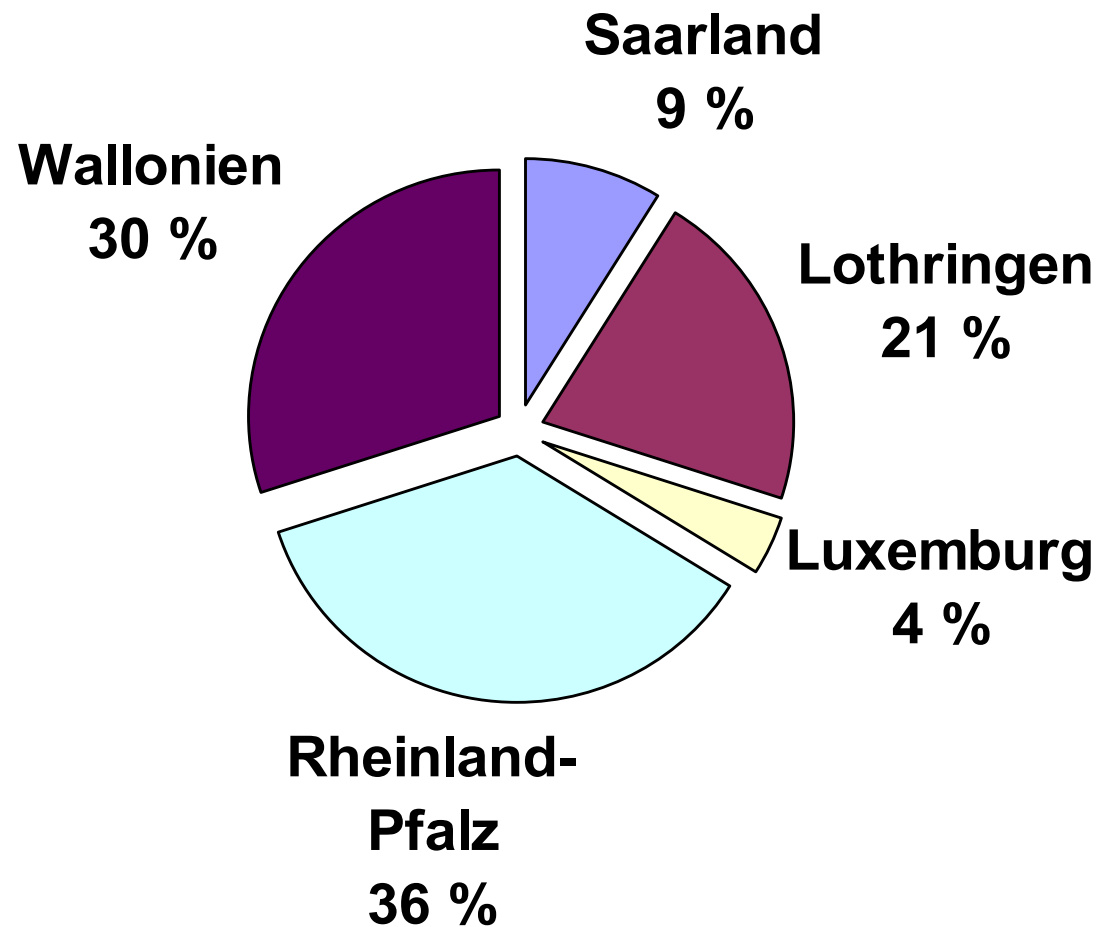
4. Veröffentlichungen

- Statistisches Jahrbuch (ab 1992)
- Broschüre „Statistische Kurzinformationen“ ab 1993
- Portrait der Großregion (1993)
- „Konjunktur aktuell“ (monatlich/vierteljährlich)
- Bevölkerungs- und Sozialatlas der Großregion 1998
- www.grossregion.lu

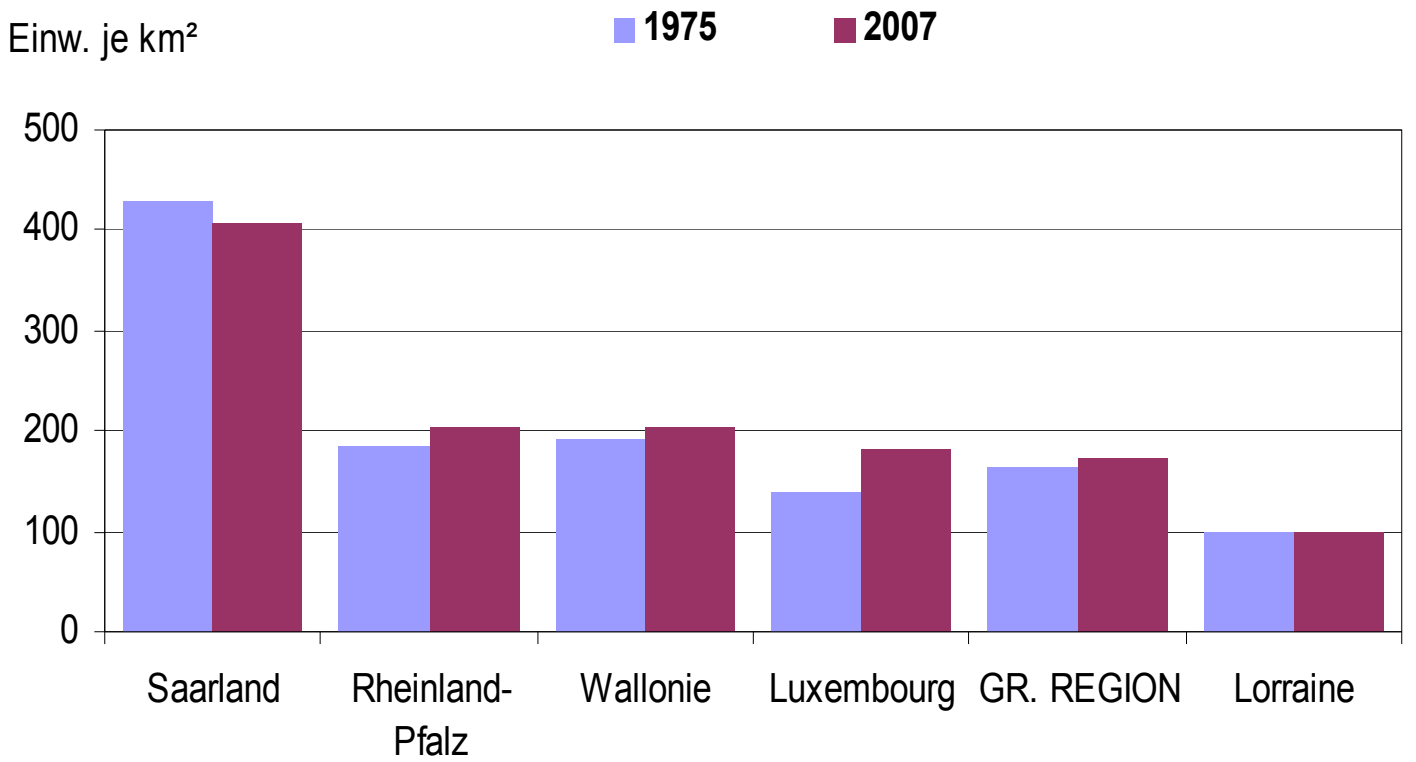
Fläche der Großregion: 65 399 km²



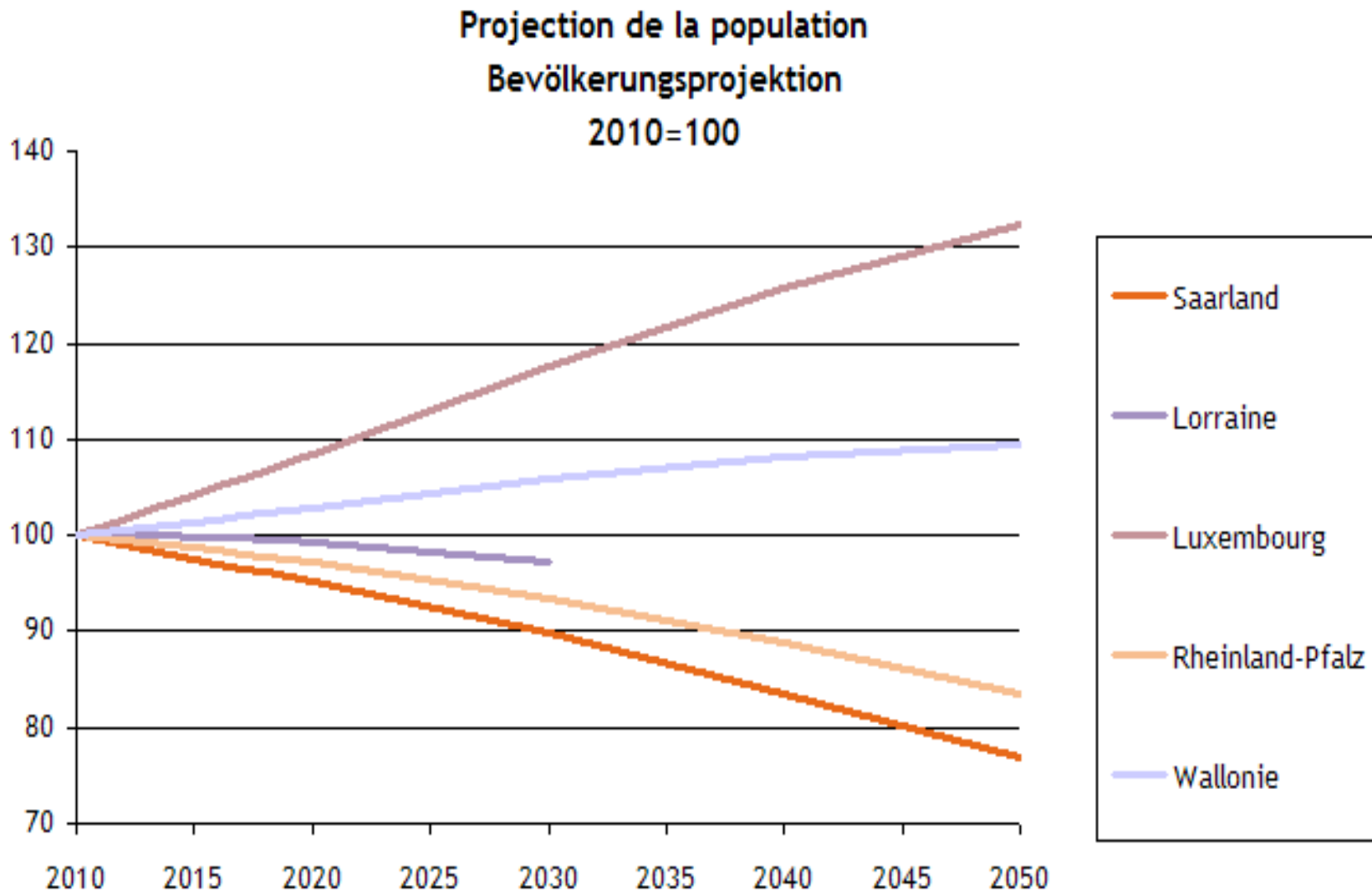
Bevölkerung der Großregion: 11,3 Mio. Einwohner



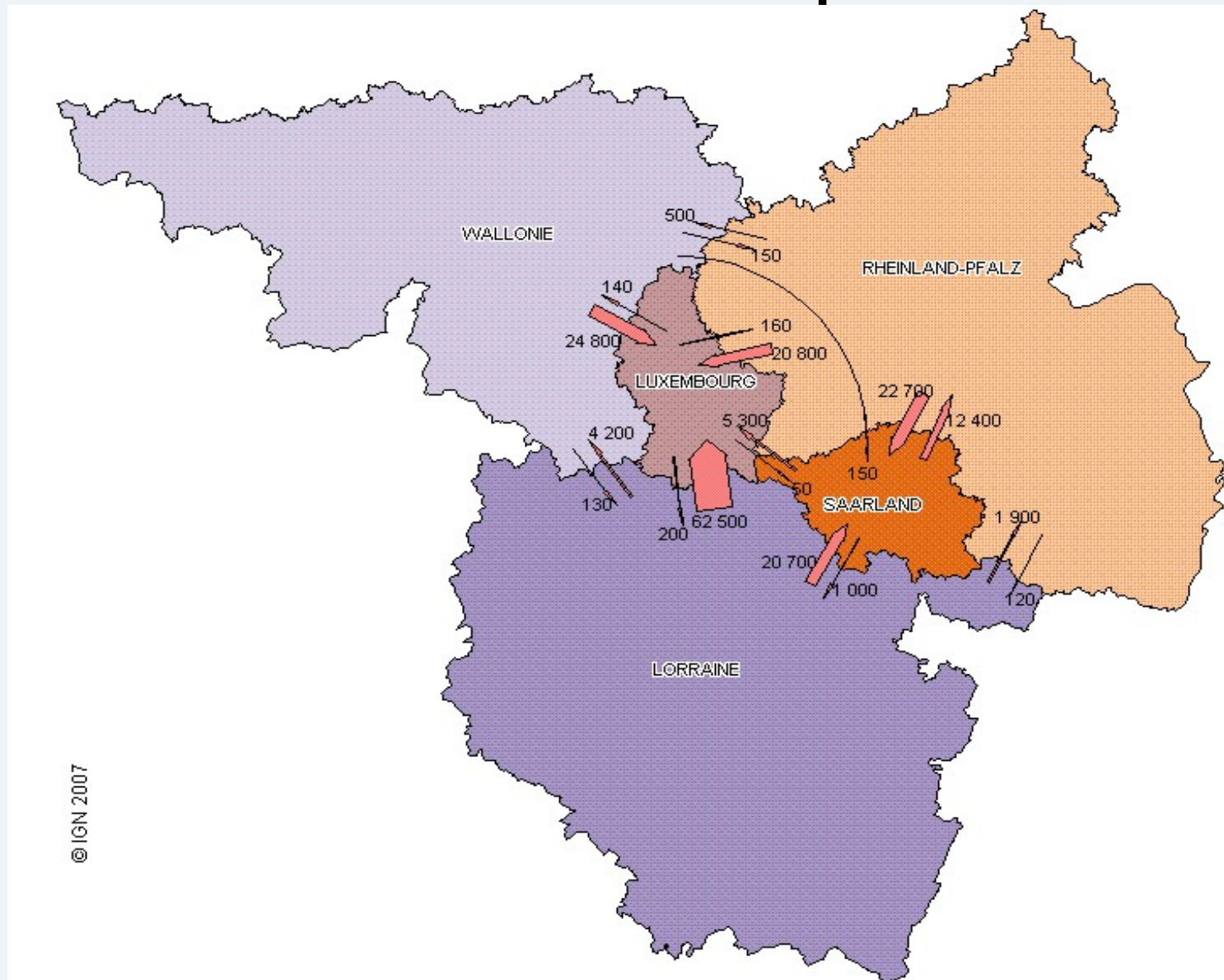
Bevölkerungsdichte



Bevölkerungsprojektion bis 2050



Grenzüberschreitende Berufspendler 2006/07



Vielen Dank
für Ihre Aufmerksamkeit!

Karl Schneider
Statistisches Amt Saarland