



# Niedersachsen Das Land und seine Regionen

Land • Bezirke • Landkreise • Kreisfreie Städte



**Niedersachsen**

**Herausgeber:**

Niedersächsisches Landesamt für Statistik (NLS),  
Niedersächsisches Institut für Historische Regionalforschung e. V. (NIHR)

Hannover, im April 2007

**Redaktion:**

Lothar Eichhorn, Martin Stöber, Christiane Schröder, Olaf Grohmann,  
Rolf Kohlstedt

**Druck:**

Landesvermessung und Geobasisinformation Niedersachsen (LGN)

**Preis:** 29,50 €

ISBN 978-3-9811438-1-2

Der Nachdruck, auch auszugsweise, ist nur mit Quellenangabe bei  
Einsendung eines Belegexemplars gestattet. Die elektronische Ver-  
vielfältigung, die Einspeisung dieser Veröffentlichung, auch auszugs-  
weise, in elektronische Medien in jeglicher Form ist nur mit vorheri-  
ger Genehmigung der Herausgeber gestattet.

	Seite		Seite
Vorwort .....	5	<b>Bezirk Weser-Ems</b> .....	222
<b>Land Niedersachsen</b> .....	6	Kreisfreie Städte:	
<b>Bezirk Braunschweig</b> .....	12	Delmenhorst .....	228
Kreisfreie Städte		Emden .....	234
Braunschweig .....	20	Oldenburg (Oldb.) .....	240
Salzgitter .....	26	Osnabrück .....	246
Wolfsburg .....	32	Wilhelmshaven .....	252
Landkreise und kreisangehörige Großstadt:		Landkreise:	
Gifhorn .....	38	Ammerland .....	258
Göttingen .....	44	Aurich .....	264
Stadt Göttingen .....	50	Cloppenburg .....	270
Goslar .....	54	Emsland .....	276
Helmstedt .....	60	Friesland .....	284
Northeim .....	66	Grafschaft Bentheim .....	290
Osterode am Harz .....	72	Leer .....	296
Peine .....	78	Oldenburg .....	302
Wolfenbüttel .....	84	Osnabrück .....	308
<b>Bezirk Hannover</b> .....	90	Vechta .....	314
Region Hannover, Landkreise, regions- bzw. kreisangehörige Großstadt:		Wesermarsch .....	320
Region Hannover .....	98	Wittmund .....	326
Landeshauptstadt Hannover .....	104		
Diepholz .....	110		
Hamel-Pyrmont .....	116		
Hildesheim .....	122		
Stadt Hildesheim .....	128		
Holzminden .....	132		
Nienburg (Weser) .....	138		
Schaumburg .....	144		
<b>Bezirk Lüneburg</b> .....	150		
Landkreise:			
Celle .....	156		
Cuxhaven .....	162		
Harburg .....	168		
Lüchow-Dannenberg .....	174		
Lüneburg .....	180		
Osterholz .....	186		
Rotenburg (Wümme) .....	192		
Soltau-Fallingb. ....	198		
Stade .....	204		
Uelzen .....	210		
Verden .....	216		
		Kartenlegende und Abkürzungen .....	332
		Hinweise zum Aufbau der statistischen Tabellen und Definitionen der Merkmale .....	335
		Register der Gemeinden, Samtgemeinden und gemeindefreien Gebiete und Bezirke .....	337
		Nachweis der Abbildungen .....	342

Niedersachsen ist ein Land der Regionen. Vom Harz und dem südniedersächsischen Berg- und Hügelland bis hin zur Nordseeküste hat jede Region ihr eigenes und unverwechselbares Profil. Diese Regionen werden geprägt durch die jeweilige Natur und Landschaft, zugleich gestaltet von den Menschen, die hier leben und arbeiten.

Die Vorläufer dieses Buches, die in den Jahren 1950, 1956, 1982 und 1998 erschienen, sind längst vergriffen, werden aber immer noch nachgefragt, da sie als kompakte Bestandsaufnahmen weit über den Tag hinausreichen. Darum hat sich das Niedersächsische Landesamt für Statistik (NLS) zu einer aktualisierten und überarbeiteten Neuauflage des Werkes „Niedersachsen – das Land und seine Regionen“ entschlossen. In einem jeweils eigenen Kapitel werden in diesem Buch die 38 Landkreise einschließlich der Region Hannover, die acht kreisfreien Städte sowie die Großstädte Hannover, Göttingen und Hildesheim und die Bezirke der vier Regierungsvertretungen vorgestellt. Jedes Kapitel besteht aus einer Landkarte, die die betreffende Region in ihrer Lage im Raum und in ihrer Binnenstruktur zeigt, sowie einem erläuternden Text und statistischen Tabellen. Fotos, die charakteristische Orte oder Landschaften zeigen, runden die Darstellung ab.

Die Texte stellen die naturräumliche Gliederung, die Siedlungsstruktur und ihre historische Entwicklung, die Wirtschaft sowie aktuelle Entwicklungen, Planungen und Prognosen der Regionen vor. Die geologischen und landeskundlichen Elemente der Beiträge fußen zum großen Teil auf den grundlegenden Arbeiten von Hans Heinrich Seedorf und Hans-Heinrich Meyer; ansonsten wurden sie grundlegend überarbeitet und neu konzipiert. Die Aktualisierung erfolgte unter Mitarbeit der Fachleute in den Landkreisen, Städten und Regierungsvertretungen.

Die Tabellen stellen zwei Perspektiven dar: einerseits die Landkreise nach innen in ihrer Binnengliederung nach Gemeinden und Samtgemeinden und andererseits die Landkreise, Städte und Bezirke nach außen in ihrem Verhältnis zum Land Niedersachsen und zu Deutschland insgesamt. Beide Tabellengattungen sind neu konzipiert. Sie dokumentieren anschaulich die regionalen und örtlichen Besonderheiten: Wo gibt es Unterschiede und wie groß sind sie im Vergleich zum Land Niedersachsen oder zu Deutschland insgesamt?

Viele Mitarbeiterinnen und Mitarbeiter verschiedener Institutionen haben an diesem Buch mitgewirkt. Die Landesvermessung + Geobasisinformation Niedersachsen (LGN) hat die Landkarten geliefert. Die Tabellen wurden im NLS konzipiert, erstellt und methodisch erläutert. Die Texte wurden unter Mithilfe der regionalen Fachleute und des NLS vom Niedersächsischen Institut für Historische Regionalforschung e. V. (NIHR), das auch seine spezifische regionalhistorische Kompetenz einbrachte, redigiert. Dieses Institut sowie die Landkreise und Städte stellten auch die Fotos, die zum Teil eigens für dieses Buch gefertigt wurden, zur Verfügung. Allen diesen Beteiligten sei an dieser Stelle gedankt.

Dieses Buch soll allen Interessierten sachliche und umfassende Grundinformation über die regionalen Strukturen und Besonderheiten im Lande Niedersachsen an die Hand geben.

Hannover im März 2007

Niedersächsisches Ministerium  
für Inneres und Sport



*Uwe Schünemann*

Uwe Schünemann  
Minister

Niedersächsisches Landesamt  
für Statistik



*Karl-Ludwig Strelen*

Karl-Ludwig Strelen  
Präsident











## Zeichenerklärung

### Grenzen

	Staatsgrenze		Gemeinde oder Samtgemeindegrenze
	Landesgrenze		Die Grenzen der Mitgliedsgemeinden sind nicht dargestellt
	Regierungsbezirksgrenze		Gemeinde Bezirk oder Gemeindefreies Gebiet
	Kreisgrenze		

### Verkehrnetz

	Vollspurige Bahn mit Bahnhof
	Schmalspurige Bahn
	Tunnel
	Autobahn, Autostraße
	Bundesstraße, mit Nummer
	Straße im Bau, geplant
	Hauptstraße
	Nebenstraße

Die Festlegung des genauen Verlaufs der Landesgrenze zwischen Niedersachsen und Brandenburg bzw. Mecklenburg-Vorpommern in der Elbe bleibt Verhandlung zwischen diesen Ländern überlassen.

### Wohnplätze

Darstellung und Schriftgrößen richten sich nach Ortsfläche und Einwohnerzahlen.



### OSNABRÜCK

#### LÜNEBURG

Walsrode	Stadt und Landgemeinden
Harsum	
Melbeck	
Darchau	Ortsteil

	Bodenbewachung
	Wald

### Einzelzeichen

	Flugplatz; Landeplatz		Sendeturm
	Höhepunkt, Höhe in Metern		Turm, Denkmal
	Burg, Schloß		Kloster, Kirche
	Ruine		Leuchtturm

### Gewässer

	Fluß; Wagenfähre
	Kanal schiffbar
	Graben

### Zusätzliche Darstellung

Innerhalb des Kreises werden die Samtgemeinde- oder Gemeindegrenzen mit den letzten drei Stellen des amtlichen Verwaltungsschlüssel dargestellt.

Maßstab 1 : 500 000



### Abkürzungen

A	Autobahn
B	Bundesstraße
BAB	Bundesautobahn
BRT	Bruttoregistertonnen
BWS	Bruttowertschöpfung
Comecon	Council for Mutual Economic Assistance (Rat für gegenseitige Wirtschaftshilfe)
DAF	Deutsche Arbeitsfront, NS-Organisation
DDR	Deutsche Demokratische Republik
E	Europastraße
Ew./Einw.	EinwohnerInnen
Erw.	Erwerbstätige(r)
EU	Europäische Union
geb.	geboren
GG	gemeindefreies Gebiet
GVZ	Güterverkehrszentrum
ha	Hektar
IC	Intercity
ICE	InterCity-Express
IT	Information und Telekommunikation
IuK	Information und Kommunikation
KdF	Kraft durch Freude, NS-Unterorganisation der Deutschen Arbeitsfront (DAF)
Kfz	Kraftfahrzeug
KGH	Kommunalverband Großraum Hannover
km	Kilometer
LF	landwirtschaftlich genutzte Fläche
LK	Landkreis
Lkw	Lastkraftwagen
m	Meter
Mio.	Million(en)
mm	Millimeter
Mrd.	Milliarde(n)
MW	Megawatt
n. Chr.	nach Christus
NATO	North Atlantic Treaty Organization, westliches Verteidigungsbündnis
NN	Normalnull
NS	Nationalsozialismus
NSDAP	Nationalsozialistische Deutsche Arbeiterpartei
ÖPNV	Öffentlicher Personennahverkehr
Pkw	Personenkraftwagen
qkm / km <sup>2</sup>	Quadratkilometer
reg.	regierte
SG	Samtgemeinde
t	Tonne, 1000 kg
tdw	tons dead weight, Gesamtladungsgewicht eines Handelsschiffes, 1 ton = 1016 Kilogramm
TU	Technische Universität
UNESCO	United Nations Educational, Scientific and Cultural Organization, Organisation der Vereinten Nationen für Erziehung, Wissenschaft und Kultur
USA	Vereinigte Staaten von Amerika
ZOB	Zentraler Omnibusbahnhof
€	Euro
.	Zahlenwert unbekannt oder unterliegt der statistischen Geheimhaltung
-	nichts vorhanden
x	Tabellenfach gesperrt, da Aussage sinnlos
%	Prozent

## 1. Grundlegender Aufbau der Tabellen

Dieses Buch enthält zwei Typen von Tabellen:

- *Daten für kreisangehörige Gemeinden:* Diese Tabelle enthält 14 Merkmale über den jeweiligen Landkreis, seine Gemeinden und, sofern vorhanden, Samtgemeinden. Sie erscheint nur bei den Kapiteln, die Landkreise beschreiben, also nicht bei Kapiteln über kreisfreie Städte oder Bezirke. Sie dient dazu, die Binnenstrukturen der Landkreise im *innerregionalen* Vergleich zu beschreiben.
- *Daten für Bezirke, Landkreise, kreisfreie Städte sowie die Großstädte Göttingen, Hannover und Hildesheim:* Diese Tabelle beschreibt die jeweilige Region, und zwar mit mehreren sinnvollen Vergleichsmaßstäben: erstens mit dem Bezirk, in dem sie sich befindet; zweitens mit dem Land Niedersachsen und drittens mit dem Wert für Deutschland insgesamt. Diese Tabelle dient dazu, die großräumigeren Strukturen im *interregionalen* Vergleich herauszuarbeiten.

Die beiden Tabellen sind aufeinander abgestimmt. Alle Merkmale, die in der sachlich weniger differenzierten Gemeindetabelle nachgewiesen werden, finden sich auch in der Kreistabelle wieder. Somit ist es möglich, die Werte für alle kreisangehörigen Gemeinden mit dem Landes- und Bundesdurchschnitt zu vergleichen, wo immer dies sinnvoll ist.

Bei der Erstellung der Texte und der Tabellen wurden die aktuellsten verfügbaren statistischen Informationen herangezogen, die flächendeckend für alle Regionen zur Verfügung standen. Es mussten also sowohl die niedersächsischen Kreis- und Gemeindedaten als auch die bundesweiten Vergleichszahlen vorliegen. Redaktionsschluss war Ende Juni 2006. Die Angaben beziehen sich auf das zum Zeitpunkt des Redaktionsschlusses aktuellste Datenmaterial aus dem Jahr 2005, in einigen Fällen auch 2004 oder 2003.

## 2. Regionale Gliederung

In diesem Buch werden alle kreisfreien Städte und Landkreise sowie die Region Hannover vorgestellt. Eigene Kapitel sind außer den acht kreisfreien Städten auch der Landeshauptstadt Hannover (Teil der Region Hannover) sowie in modifizierter Form den Großstädten Göttingen und Hildesheim, die über 100 000 Einwohner haben und jeweils Teil der gleichnamigen Landkreise sind, gewidmet.

Wenn im Rahmen der Texte und Tabellen von den „Bezirken“ Braunschweig, Hannover, Lüneburg und Weser-Ems die Rede ist, so ist damit das Territorium der seit dem 1. Januar 2005 aufgehobenen Regierungsbezirke gemeint. Die administrative Einheit „Bezirksregierung“ und den dazugehörigen Regierungsbezirk gibt es in Niedersachsen nicht mehr. Der Bezirk bleibt aber eine statistische Analyseinheit, die erstens die Vergleichbarkeit zu den Vorgängerveröffentlichungen dieses Buches herstellt und zweitens auch Vergleiche über Landes- und Bundesgrenzen hinweg erlaubt: Europaweit sind die ehemaligen Regierungsbezirke als „NUTS-II-Regionen“ bzw. „statistical regions“ ein wichtiger Baustein der Regionalstatistik und auch der Mittelzuweisung im Rahmen der europäischen Regionalförderung.

## 3. Indikatoren: Veränderungsdaten, Quoten, Beziehungs- und Messzahlen

Die Tabellen enthalten nicht nur absolute Zahlen, sondern auch eine Vielzahl von *Indikatoren*, die eine unmittelbare regionale Vergleichbarkeit erlauben. Diese Indikatoren sind *Veränderungsdaten* (in Prozent), *Quoten* (ebenfalls in Prozent) sowie *Beziehungs- und Messzahlen*.

*Veränderungsdaten* drücken – üblicherweise in Prozent ausgedrückt – eine zeitliche Entwicklung aus. Sie werden nach der Formel „neuer Wert / alter Wert x hundert – hundert“ ermittelt. In den Tabellen werden die vergangene und künftige Veränderung des Bevölkerungsstandes, die Veränderung der Zahl der Erwerbstätigen sowie das langfristige Wirtschaftswachstum so dargestellt.

*Quoten* drücken den Prozentanteil aus, den die jeweils dargestellte Größe an einer anderen sachlich oder territorial übergeordneten

Größe hat. Beispiele für Quoten als Anteil an einer sachlich übergeordneten Größe sind: Anteile bestimmter Altersgruppen oder auch der Ausländer an der Gesamtbevölkerung; Anteile bestimmter Sektoren an der gesamten Wirtschaftsleistung; Anteile bestimmter Nutzungsarten an der gesamten Fläche; Anteile der Übernachtungen von Auslandsgästen an allen Übernachtungen; Anteil der Arbeitslosen an allen abhängig beschäftigten Erwerbspersonen.

Quoten als Anteil an einer territorial übergeordneten Größe finden sich im Tabellenkopf der Kreistabellen, und zwar oft in der Spalte „Niedersachsen bzw. Deutschland = 100“. Wenn die in der Vorspalte dargestellte Einheit ein absoluter Wert ist, so z. B. die Fläche in km<sup>2</sup> oder die Einwohnerzahl, dann gibt „Niedersachsen = 100“ an, wie viel Prozent der Fläche bzw. der Einwohner Niedersachsens auf die in der Vorspalte beschriebene Gebietskörperschaft entfallen. Diese Nachweise werden ermittelt, indem der jeweilige Originalwert des Kreises durch den Niedersachsen- bzw. Deutschlandwert dividiert und dann mit 100 multipliziert wird. Beispiel: Der Landkreis Gifhorn hat eine Fläche von 1 563 km<sup>2</sup>. Niedersachsen hat eine Fläche 47 620 km<sup>2</sup>, Deutschland eine solche von 357 050 km<sup>2</sup>. „Niedersachsen = 100“ weist für den LK Gifhorn einen Wert von 3,3 aus, „Deutschland = 100“ nimmt den Wert von 0,4 an. Der LK Gifhorn umfasst also 3,3 % der Fläche Niedersachsens und 0,4 % der Fläche Deutschlands.

*Beziehungszahlen:* Beziehungszahlen beziehen zwei ganz verschiedene Daten aufeinander, die zunächst nichts miteinander zu tun haben. Das ist nur dann statthaft und sinnvoll, wenn es zwischen beiden Daten eine sachlogische Verbindung gibt. Die Tabellen enthalten zahlreiche Beziehungszahlen, z. B. die Bevölkerungsdichte (Einw./km<sup>2</sup>), die Arbeitsplatzdichte (Erwerbstätige bzw. sozialversicherungspflichtig Beschäftigte je 1 000 Einwohner), der Viehbesatz (Großvieheinheiten je ha LF) und das verfügbare Einkommen bzw. die Steuereinnahmen je Einwohner.

*Messzahlen:* Bei Indikatoren, z. B. der Arbeitslosenquote, die bereits entstanden sind durch den Bezug zweier Werte aufeinander, misst der „Niedersachsen bzw. Deutschland = 100“-Wert das Niveau der beschriebenen Region an demjenigen Niedersachsens bzw. Deutschlands. Sollte diese Berechnung sinnlos bzw. mathematisch unmöglich sein, ist die betreffende Spalte durch „X“ gesperrt. Dies ist z. B. bei Veränderungsraten, die mal negativ, mal positiv ausfallen können, der Fall; aus anderen Gründen gilt dies auch für den Pendlersaldo.

Beispiel: Die kreisfreie Stadt Salzgitter hat bei den sozialversicherungspflichtig Beschäftigten einen Frauenanteil von 29,6 %. Der entsprechende Wert für Niedersachsen liegt bei 44,7 %. In der Spalte „Niedersachsen = 100“ findet man bei Salzgitter hier den Wert von 66,2. Das bedeutet, dass das Niveau des Frauenanteils an den Beschäftigten in Salzgitter nur bei 66,2 % des Landesdurchschnitts liegt.

## 4. Definitionen

*ALG-II-Empfänger:* Empfänger von Arbeitslosengeld-II-Leistungen. Wenn sie anderweitig nicht abgesichert sind, erhalten erwerbsfähige Hilfebedürftige zwischen 15 und 64 Jahren Arbeitslosengeld II zur Sicherung des Lebensunterhalts. Anspruchsberechtigt sind alle langzeitarbeitslos (i. d. R. länger als ein Jahr), erwerbsfähigen Hilfebedürftigen. Erwerbsfähig sind diejenigen, die mindestens drei Stunden täglich arbeiten können. Hilfebedürftig sind diese Personen, wenn sie ihren Bedarf und den Bedarf der mit ihnen in Bedarfsgemeinschaft lebenden Angehörigen aus eigenen Mitteln nicht oder nicht im vollen Umfang decken können.

*Arbeitslose* sind Arbeitssuchende bis zur Vollendung des 65. Lebensjahres, die beschäftigungslos sind bzw. nur eine geringfügige Beschäftigung ausüben, die nicht Schüler, Studenten oder Teilnehmer an beruflichen Bildungsmaßnahmen sind, die nicht arbeitsunfähig erkrankt sind, nicht Empfänger von Altersrente sind und eine versicherungspflichtige, mindestens 15 Stunden wöchentlich umfassende Beschäftigung suchen. Sie müssen für eine Arbeitsaufnahme sofort zur Verfügung stehen und sich persönlich bei der Bundesagentur für Arbeit arbeitslos gemeldet haben. (Quelle: BA für Arbeit.)

*Arbeitslosenquote* (abhängig Beschäftigte): Zahl der Arbeitslosen, dividiert durch die Summe aller abhängig zivilen Erwerbspersonen

(sozialversicherungspflichtig Beschäftigte plus geringfügig Beschäftigte plus Beamte plus Arbeitslose) am Wohnort, multipliziert mit 100. (Quelle: BA für Arbeit.)

**Bruttoinlandsprodukt, Bruttowertschöpfung (zu Marktpreisen):** Diese Daten charakterisieren die wirtschaftliche Leistungskraft und Wirtschaftsstruktur einer Region bis hinunter auf die Kreisebene. Die Bruttowertschöpfung (BWS) ergibt sich aus der Summe der erzielten Umsätze minus der verbrauchten Vorleistungen (Rohstoffe, Mieten, Transportkosten usw.). Die BWS wird nicht direkt erfragt, sondern wird im Rahmen der volkswirtschaftlichen Gesamtrechnungen der Länder mittels verschiedener Hilfsgrößen und Schätzverfahren ermittelt und hier nach den wichtigsten Sektoren nachgewiesen. Das Bruttoinlandsprodukt (BIP) ist der umfassendste Ausdruck der wirtschaftlichen Leistung einer Region. Es wird berechnet, indem der BWS zu dem (auf die Kreise pauschal berechneten) Saldo Gütersteuern minus Gütersubventionen hinzuaddiert wird.

**Einwohner/Bevölkerung:** Herangezogen wurden Daten für 1994, 2004 und 2021, dem letzten Jahr der regionalen Bevölkerungsvorausbeurteilung.

**Erwerbstätige am Arbeitsort:** Die Erwerbstätigenrechnung der Länder ermittelt umfassend die Erwerbstätigkeit in den einzelnen Landkreisen und kreisfreien Städten auf Grundlage sämtlicher verfügbarer Beschäftigungsstatistiken, z. B. des Mikrozensus, der Beschäftigtenstatistik der Bundesagentur für Arbeit, des Monatsberichts im Verarbeitenden Gewerbe und weiterer Erhebungen. Aufgrund der Vielzahl der hinzugezogenen Datenquellen muss hier auf die letzte Aktualität verzichtet werden; die aktuellsten verfügbaren Daten beschreiben das Jahr 2004. Die Berechnung ist nur möglich bis zur Kreisebene, nicht aber für Gemeinden. Die Erwerbstätigenrechnung ermittelt alle Erwerbstätigen, also auch Selbstständige, Beamte und geringfügig Beschäftigte. Die Erwerbstätigen werden *am Arbeitsort*, nicht am Wohnort, gezählt. Pendler werden also dort registriert, wo sie arbeiten, und nicht dort, wo sie wohnen. Die Erwerbstätigen werden hier fünf wirtschaftlichen Sektoren zugeordnet.

**Gesamtbetrag der Einkünfte** der Lohn- und Einkommensteuerpflichtigen: Dieser ergibt sich als Saldo der positiven und negativen Einkünfte aus den im Einkommensteuerrecht vorgegebenen sieben Einkunftsarten. Die entsprechende Statistik wird alle vier Jahre, zuletzt für 2001, durchgeführt. Sie liefert wesentliche Erkenntnisse für die Einkommensverteilung bis auf die Gemeindeebene, u. a. über Größenklassen des Gesamtbetrags der Einkünfte.

**Großvieheinheit (GVE):** Statistischer Indikator zur Ermittlung des Viehbesatzes. Eine GVE entspricht einem Lebendgewicht von 500 kg und damit einem erwachsenen Rind. Ein Kalb entspricht 0,3 GVE, ein Mastschwein unter 50 kg entspricht 0,16 GVE und Geflügel 0,004 GVE.

**Pendlersaldo:** Die Angaben beziehen sich auf die sozialversicherungspflichtig Beschäftigten, bei denen Wohn- und Arbeitsstätte nicht in einer Gemeinde liegen, die also zur Arbeit über eine Gemeindegrenze hinweg „pendeln“ (Berufspendler). Der Pendlersaldo (Ein-

pendler minus Auspendler) ist ein Indikator für die Zentralität einer Gemeinde.

**Schuldenstand am Kreditmarkt:** Nachgewiesen wird der Bestand der Kreditmarktschulden der Gemeinden und Gemeindeverbände (ohne öffentliche Fonds, Einrichtungen und Unternehmen) in Mio. EURO und in EURO pro Einwohner. Die Angaben für das Bundesgebiet beziehen sich auf die entsprechenden kommunalen Schulden ohne die Stadtstaaten Berlin, Bremen und Hamburg.

**Sozialversicherungspflichtig Beschäftigte (SVB):** Die sozialversicherungspflichtig Beschäftigten werden von der Bundesagentur für Arbeit ermittelt. Sie umfassen ca. 80 % der Erwerbstätigen, aber nicht Selbstständige und mithelfende Familienangehörige, Beamte sowie geringfügig Beschäftigte. Angaben liegen bis auf Gemeindeebene vor. Diese Daten werden zur Charakterisierung der wirtschaftlichen Strukturen der Gemeinden innerhalb eines Landkreises herangezogen. U. a. gibt es sie in der Gliederung nach Geschlecht (Frauenanteil an den SVB) und nach Qualifikation (Anteil der Beschäftigten mit Hochschul- oder Fachhochschulabschluss). Die regionale Zuordnung erfolgt in diesem Buch nach dem Arbeitsortprinzip.

**Steuereinnahmen der Gemeinden:** Aufkommen an kommunalen Steuern, also vor allem an Grundsteuer, Gewerbesteuer sowie Gemeindeanteile an der Umsatz- und Einkommensteuer.

**Übernachtungen im Reiseverkehr:** Zur Charakterisierung des Tourismusaufkommens einer Region werden die Gästeübernachtungen in Beherbergungsstätten herangezogen. Nicht enthalten sind die Übernachtungen auf Campingplätzen; es fehlen ebenfalls die Übernachtungen in kleineren und Privatquartieren. Berichtspflichtig sind Beherbergungsbetriebe ab neun Gästebetten. Das tatsächliche Übernachtungsaufkommen ist also höher, v. a. in solchen Gebieten, in denen sehr viele Privatquartiere angeboten werden, wie z. B. auf den Ostfriesischen Inseln. Als überregional vergleichbarer Maßstab stehen aber nur die Angaben hinsichtlich der Übernachtungen in Betrieben ab neun Betten zur Verfügung.

**Überschuss bzw. Fehlbetrag des Verwaltungshaushalts in % der Einnahmen des Verwaltungshaushalts:** Der Indikator gibt das Verhältnis des Saldos im kommunalen Verwaltungshaushalt (hier werden alle laufenden Einnahmen und Ausgaben verbucht) im Verhältnis zu den Einnahmen wieder. Im Normalfall werden im Verwaltungshaushalt Überschüsse verbucht, die dem Vermögenshaushalt zugeführt werden und dort u. a. für Investitionen zur Verfügung stehen. Wenn der Indikator negativ ist, liegt eine Unterdeckung der laufenden Ausgaben vor, die letztlich zu einem Anstieg der Verschuldung führt.

**Verfügbares Einkommen pro Einwohner:** Diese Angaben entstammen Ergebnissen der volkswirtschaftlichen Gesamtrechnungen der Länder. Das verfügbare Einkommen ist als der Betrag zu verstehen, der den privaten Haushalten für Konsumzwecke oder zur Ersparnisbildung zur Verfügung steht. Es wird berechnet aus den Bruttoeinkünften minus direkte Steuern und Sozialbeiträge plus empfangene laufende Übertragungen (z. B. Renten und Sozialleistungen).

# Register der Gemeinden, Samtgemeinden und gemeindefreien Gebiete

Achim, *LK Wolfenbüttel*  
Achim, Stadt, *LK Verden*  
Adelebsen, Flecken, *LK Göttingen*  
Adelheidsdorf, *LK Celle*  
Adenbüttel, *LK Gifhorn*  
Adendorf, *LK Lüneburg*  
Adenstedt, *LK Hildesheim*  
Aerzen, Flecken, *LK Hameln-Pyrmont*  
Affinghausen, *LK Diepholz*  
Agathenburg, *LK Stade*  
Ahausen, *LK Rotenburg (Wümme)*  
Ahlden, SG, *LK Soltau-Fallingbostel*  
Ahlden (Aller), Flecken, *LK Soltau-Fallingbostel*  
Ahrlerstedt, *LK Stade*  
Ahnbeck, *LK Celle*  
Ahnsen, *LK Schaumburg*  
Alfeld (Leine), Stadt, *LK Hildesheim*  
Alfhausen, *LK Osnabrück*  
Alfstedt, *LK Rotenburg (Wümme)*  
Algermissen, *LK Hildesheim*  
Almstedt, *LK Hildesheim*  
Altenau, Bergstadt, *LK Goslar*  
Altenmedingen, *LK Uelzen*  
Altes Amt Ebstorf, SG, *LK Uelzen*  
Altes Amt Lemförde, SG, *LK Diepholz*  
Am Dobrock, SG, *LK Cuxhaven*  
Am Großen Rhode, gemeindefreies Gebiet, *LK Wolfenbüttel*  
Amelinghausen, SG, *LK Lüneburg*  
Amelinghausen, *LK Lüneburg*  
Amt Neuhaus, *LK Lüneburg*  
Anderlingen, *LK Rotenburg (Wümme)*  
Andervenne, *LK Emsland*  
Ankum, *LK Osnabrück*  
Apelem, *LK Schaumburg*  
Apen, *LK Ammerland*  
Apensen, SG, *LK Stade*  
Apensen, *LK Stade*  
Appel, *LK Harburg*  
Appeln, *LK Cuxhaven*  
Arholzen, *LK Holzminden*  
Armstorf, *LK Cuxhaven*  
Artland, SG, *LK Osnabrück*  
Artlenburg, Flecken, *LK Lüneburg*  
Asendorf, *LK Diepholz*  
Asendorf, *LK Harburg*  
Asse, SG, *LK Wolfenbüttel*  
Auetal, *LK Schaumburg*  
Auhagen, *LK Schaumburg*  
Aurich (Ostfriesland), Stadt, *LK Aurich*  
Axstedt, *LK Osterholz*

Bad Bederkesa, Flecken, *LK Cuxhaven*  
Bad Bentheim, Stadt, *LK Grafschaft Bentheim*  
Bad Bevensen, Stadt, *LK Uelzen*  
Bad Bodenteich, Flecken, *LK Uelzen*  
Bad Eilsen, *LK Schaumburg*  
Bad Essen, *LK Osnabrück*  
Bad Fallingbostel, Stadt, *LK Soltau-Fallingbostel*  
Bad Gandersheim, Stadt, *LK Northeim*  
Bad Grund (Harz), SG, *LK Osterode am Harz*  
Bad Grund (Harz), Bergstadt, *LK Osterode am Harz*  
Bad Harzburg, Stadt, *LK Goslar*  
Bad Iburg, Stadt, *LK Osnabrück*  
Bad Laer, *LK Osnabrück*  
Bad Lauterberg im Harz, Stadt, *LK Osterode am Harz*  
Bad Münden am Deister, Stadt, *LK Hameln-Pyrmont*  
Bad Nenndorf, Stadt, *LK Schaumburg*  
Bad Pyrmont, Stadt, *LK Hameln-Pyrmont*  
Bad Rothenfelde, *LK Osnabrück*  
Bad Sachsa, Stadt, *LK Osterode am Harz*  
Bad Salzedtthur, Stadt, *LK Hildesheim*  
Bad Zwischenahn, *LK Ammerland*  
Badbergen, *LK Osnabrück*  
Baddeckenstedt, SG, *LK Wolfenbüttel*  
Baddeckenstedt, *LK Wolfenbüttel*  
Badenhausen, *LK Osterode am Harz*  
Bahrdorf, *LK Helmstedt*  
Bahrenborstel, *LK Diepholz*  
Bakum, *LK Vechta*  
Balge, *LK Nienburg (Weser)*  
Balje, *LK Stade*  
Baltrum, *LK Aurich*  
Banteln, *LK Hildesheim*  
Bardowick, SG, *LK Lüneburg*  
Bardowick, Flecken, *LK Lüneburg*

Barenburg, Flecken, *LK Diepholz*  
Barendorf, *LK Lüneburg*  
Bargstedt, *LK Stade*  
Barnstedt, *LK Lüneburg*  
Barnstorf, SG, *LK Diepholz*  
Barnstorf, Flecken, *LK Diepholz*  
Barnstorf-Warle, gemeindefreies Gebiet, *LK Wolfenbüttel*  
Barsinghausen, Stadt, *Region Hannover*  
Barßel, *LK Cloppenburg*  
Barum, *LK Lüneburg*  
Barum, *LK Uelzen*  
Barver, *LK Diepholz*  
Barwedel, *LK Gifhorn*  
Basdahl, *LK Rotenburg (Wümme)*  
Bassum, Stadt, *LK Diepholz*  
Bawinkel, *LK Emsland*  
Beckdorf, *LK Stade*  
Beckedorf, *LK Schaumburg*  
Beckeln, *LK Oldenburg*  
Bederkesa, SG, *LK Cuxhaven*  
Beedenbostel, *LK Celle*  
Beesten, *LK Emsland*  
Beierstedt, *LK Helmstedt*  
Belm, *LK Osnabrück*  
Belum, *LK Cuxhaven*  
Bendestorf, *LK Harburg*  
Berge, *LK Osnabrück*  
Bergen an der Dumme, Flecken, *LK Lüchow-Dannenberg*  
Bergen, Stadt, *LK Celle*  
Bergfeld, *LK Gifhorn*  
Berne, *LK Wesermarsch*  
Bersenbrück, SG, *LK Osnabrück*  
Bersenbrück, Stadt, *LK Osnabrück*  
Berumbur, *LK Aurich*  
Betheln, *LK Hildesheim*  
Betzendorf, *LK Lüneburg*  
Bevensen, SG, *LK Uelzen*  
Bevern, SG, *LK Holzminden*  
Bevern, Flecken, *LK Holzminden*  
Beverstedt, SG, *LK Cuxhaven*  
Beverstedt, Flecken, *LK Cuxhaven*  
Bienenbüttel, *LK Uelzen*  
Bilshausen, *LK Göttingen*  
Binnen, *LK Nienburg (Weser)*  
Bippen, *LK Osnabrück*  
Bispingen, *LK Soltau-Fallingbostel*  
Bissendorf, *LK Osnabrück*  
Bleckede, Stadt, *LK Lüneburg*  
Blender, *LK Verden*  
Bliedersdorf, *LK Stade*  
Blomberg, *LK Wittmund*  
Bockenem, Stadt, *LK Hildesheim*  
Bockhorn, *LK Friesland*  
Bockhorst, *LK Emsland*  
Bodenfelde, Flecken, *LK Northeim*  
Bodensee, *LK Göttingen*  
Bodenteich, SG, *LK Uelzen*  
Bodenwerder, SG, *LK Holzminden*  
Bodenwerder, Stadt, *LK Holzminden*  
Boffzen, gemeindefreies Gebiet, *LK Holzminden*  
Boffzen, SG, *LK Holzminden*  
Boffzen, *LK Holzminden*  
Böhme, *LK Soltau-Fallingbostel*  
Bohmte, *LK Osnabrück*  
Boitze, *LK Lüneburg*  
Bokel, *LK Cuxhaven*  
Bokensdorf, *LK Gifhorn*  
Boldecker Land, SG, *LK Gifhorn*  
Bomlitz, *LK Soltau-Fallingbostel*  
Börde Lamstedt, SG, *LK Cuxhaven*  
Börger, *LK Emsland*  
Borkum, Stadt, *LK Leer*  
Börßum, *LK Wolfenbüttel*  
Borstel, *LK Diepholz*  
Bösel, *LK Cloppenburg*  
Böttersen, *LK Rotenburg (Wümme)*  
Bothel, SG, *LK Rotenburg (Wümme)*  
Bothel, *LK Rotenburg (Wümme)*  
Bovenden, Flecken, *LK Göttingen*  
Brackel, *LK Harburg*  
Brake (Unterweser), Stadt, *LK Wesermarsch*  
Bramsche, Stadt, *LK Osnabrück*  
Bramstedt, *LK Cuxhaven*  
Braunlage, Stadt, *LK Goslar*

Braunschweig, Stadt  
Breddenberg, *LK Emsland*  
Breddorf, *LK Rotenburg (Wümme)*  
Bremervörde, Stadt, *LK Rotenburg (Wümme)*  
Brest, *LK Stade*  
Brevörde, *LK Holzminden*  
Brietlingen, *LK Lüneburg*  
Brinkum, *LK Leer*  
Brockel, *LK Rotenburg (Wümme)*  
Bröckel, *LK Celle*  
Brockum, *LK Diepholz*  
Brome, SG, *LK Gifhorn*  
Brome, Flecken, *LK Gifhorn*  
Brookmerland, SG, *LK Aurich*  
Bruchhausen-Vilsen, SG, *LK Diepholz*  
Bruchhausen-Vilsen, Flecken, *LK Diepholz*  
Brüggen, *LK Hildesheim*  
Brunseberfeld, gemeindefreies Gebiet, *LK Helmstedt*  
Buchholz, *LK Schaumburg*  
Buchholz (Aller), *LK Soltau-Fallingbostel*  
Buchholz in der Nordheide, Stadt, *LK Harburg*  
Bückeburg, Stadt, *LK Schaumburg*  
Bücken, Flecken, *LK Nienburg (Weser)*  
Büddenstedt, *LK Helmstedt*  
Bühren, *LK Göttingen*  
Bülkau, *LK Cuxhaven*  
Bülstedt, *LK Rotenburg (Wümme)*  
Bunde, *LK Leer*  
Burgdorf, *LK Wolfenbüttel*  
Burgdorf, Stadt, *Region Hannover*  
Burgwedel, Stadt, *Region Hannover*  
Burweg, *LK Stade*  
Butjadingen, *LK Wesermarsch*  
Buxtehude, Stadt, *LK Stade*

Cadenberge, *LK Cuxhaven*  
Calberlah, *LK Gifhorn*  
Cappel, *LK Cuxhaven*  
Cappeln (Oldenburg), *LK Cloppenburg*  
Celle, Stadt, *LK Celle*  
Clausthal-Zellerfeld, Bergstadt, *LK Goslar*  
Clenze, SG, *LK Lüchow-Dannenberg*  
Clenze, Flecken, *LK Lüchow-Dannenberg*  
Cloppenburg, Stadt, *LK Cloppenburg*  
Colnrade, *LK Oldenburg*  
Coppnenbrügge, Flecken, *LK Hameln-Pyrmont*  
Coppengrave, *LK Hildesheim*  
Cramme, *LK Wolfenbüttel*  
Cremlingen, *LK Wolfenbüttel*  
Cuxhaven, Stadt, *LK Cuxhaven*

Dahlem, *LK Lüneburg*  
Dahlenburg, SG, *LK Lüneburg*  
Dahlenburg, Flecken, *LK Lüneburg*  
Dahlum, *LK Wolfenbüttel*  
Damme, Stadt, *LK Vechta*  
Damnatz, *LK Lüchow-Dannenberg*  
Dannndorf, *LK Helmstedt*  
Dannenberg (Elbe), SG, *LK Lüchow-Dannenberg*  
Dannenberg (Elbe), Stadt, *LK Lüchow-Dannenberg*  
Dassel, Stadt, *LK Northeim*  
Dedelstorf, *LK Gifhorn*  
Deensen, *LK Holzminden*  
Deinste, *LK Stade*  
Deinstedt, *LK Rotenburg (Wümme)*  
Delligsen, Flecken, *LK Holzminden*  
Delmenhorst, Stadt  
Denkte, *LK Wolfenbüttel*  
Derental, *LK Holzminden*  
Dersum, *LK Emsland*  
Despetal, *LK Hildesheim*  
Detern, Flecken, *LK Leer*  
Dettum, *LK Wolfenbüttel*  
Deutsch Evern, *LK Lüneburg*  
Dickel, *LK Diepholz*  
Didderse, *LK Gifhorn*  
Diekholzen, *LK Hildesheim*  
Dielmissen, *LK Holzminden*  
Diepenau, Flecken, *LK Nienburg (Weser)*  
Diepholz, Stadt, *LK Diepholz*  
Dinklage, Stadt, *LK Vechta*  
Dissen am Teutoburger Wald, Stadt, *LK Osnabrück*  
Dohren, *LK Emsland*  
Dohren, *LK Harburg*  
Dollern, *LK Stade*  
Dornum, *LK Aurich*

# Register der Gemeinden, Samtgemeinden und gemeindefreien Gebiete

Dörpen, SG, *LK Emsland*  
Dörpen, *LK Emsland*  
Dorstadt, *LK Wolfenbüttel*  
Dorum, *LK Cuxhaven*  
Dörverden, *LK Verden*  
Dötlingen, *LK Oldenburg*  
Drage, *LK Harburg*  
Drakenburg, Flecken, *LK Nienburg (Weser)*  
Drangstedt, *LK Cuxhaven*  
Dransfeld, SG, *LK Göttingen*  
Dransfeld, Stadt, *LK Göttingen*  
Drebber, *LK Diepholz*  
Drentwede, *LK Diepholz*  
Drestedt, *LK Harburg*  
Driftsethe, *LK Cuxhaven*  
Drochtersen, *LK Stade*  
Düdenbüttel, *LK Stade*  
Duderstadt, Stadt, *LK Göttingen*  
Duingen, SG, *LK Hildesheim*  
Duingen, Flecken, *LK Hildesheim*  
Dünsen, *LK Oldenburg*  
Dunum, *LK Wittmund*

Ebergötzen, *LK Göttingen*  
Eberholzen, *LK Hildesheim*  
Ebersdorf, *LK Rotenburg (Wümme)*  
Ebstorf, Flecken, *LK Uelzen*  
Echem, *LK Lüneburg*  
Edemissen, *LK Peine*  
Edeweicht, *LK Ammerland*  
Egestorf, *LK Harburg*  
Eggermühlen, *LK Osnabrück*  
Ehra-Lessien, *LK Gifhorn*  
Ehrenburg, *LK Diepholz*  
Eickeloh, *LK Soltau-Fallingb.ostel*  
Eicklingen, *LK Celle*  
Eilsen, SG, *LK Schaumburg*  
Eime, Flecken, *LK Hildesheim*  
Eimen, gemeindefreies Gebiet, *LK Holzminden*  
Eimen, *LK Holzminden*  
Eimke, *LK Uelzen*  
Einbeck, Stadt, *LK Northeim*  
Eisdorf, *LK Osterode am Harz*  
Elbe, *LK Wolfenbüttel*  
Elbingerode, *LK Osterode am Harz*  
Elbmarsch, SG, *LK Harburg*  
Eldingen, *LK Celle*  
Elmlohe, *LK Cuxhaven*  
Elsdorf, *LK Rotenburg (Wümme)*  
Elsfleth, Stadt, *LK Wesermarsch*  
Elze, Stadt, *LK Hildesheim*  
Embsen, *LK Lüneburg*  
Emden, Stadt  
Emlichheim, *LK Grafschaft Bentheim*  
Emlichheim, SG, *LK Grafschaft Bentheim*  
Emmendorf, *LK Uelzen*  
Emmerthal, *LK Hameln-Pyrmont*  
Emsbüren, *LK Emsland*  
Emstek, *LK Cloppenburg*  
Emtinghausen, *LK Verden*  
Engden, *LK Grafschaft Bentheim*  
Engeln, *LK Diepholz*  
Engelschoff, *LK Stade*  
Erkerode, *LK Wolfenbüttel*  
Esche, *LK Grafschaft Bentheim*  
Eschede, SG, *LK Celle*  
Eschede, *LK Celle*  
Eschershausen, gemeindefreies Gebiet, *LK Holzminden*  
Eschershausen, SG, *LK Holzminden*  
Eschershausen, Stadt, *LK Holzminden*  
Esens, SG, *LK Wittmund*  
Esens, Stadt, *LK Wittmund*  
Essel, *LK Soltau-Fallingb.ostel*  
Essen (Oldenburg), *LK Cloppenburg*  
Esterwegen, *LK Emsland*  
Estorf, *LK Nienburg (Weser)*  
Estorf, *LK Stade*  
Everode, *LK Hildesheim*  
Eversmeer, *LK Wittmund*  
Evessen, *LK Wolfenbüttel*  
Eydelstedt, *LK Diepholz*  
Eyendorf, *LK Harburg*  
Eystrup, SG, *LK Nienburg (Weser)*  
Eystrup, *LK Nienburg (Weser)*  
Farven, *LK Rotenburg (Wümme)*

Faßberg, *LK Celle*  
Filsum, *LK Leer*  
Fintel, SG, *LK Rotenburg (Wümme)*  
Fintel, *LK Rotenburg (Wümme)*  
Firrel, *LK Leer*  
Flögeln, *LK Cuxhaven*  
Flöthe, *LK Wolfenbüttel*  
Flotwedel, SG, *LK Celle*  
Frankenfeld, *LK Soltau-Fallingb.ostel*  
Freden (Leine), SG, *LK Hildesheim*  
Freden (Leine), *LK Hildesheim*  
Fredenbeck, SG, *LK Stade*  
Fredenbeck, *LK Stade*  
Freiburg (Elbe), Flecken, *LK Stade*  
Freistatt, *LK Diepholz*  
Frellstedt, *LK Helmstedt*  
Frelsdorf, *LK Cuxhaven*  
Freren, SG, *LK Emsland*  
Freren, Stadt, *LK Emsland*  
Fresenburg, *LK Emsland*  
Friedeburg, *LK Wittmund*  
Friedland, *LK Göttingen*  
Friesoythe, Stadt, *LK Cloppenburg*  
Fürstenau, SG, *LK Osnabrück*  
Fürstenau, Stadt, *LK Osnabrück*  
Fürstenberg, *LK Holzminden*

Ganderkesee, *LK Oldenburg*  
Gandesbergen, *LK Nienburg (Weser)*  
Garbsen, Stadt, *Region Hannover*  
Garlstorf, *LK Harburg*  
Garrel, *LK Cloppenburg*  
Garstedt, *LK Harburg*  
Gartow, gemeindefreies Gebiet, *LK Lüchow-Dannenberg*  
Gartow, SG, *LK Lüchow-Dannenberg*  
Gartow, Flecken, *LK Lüchow-Dannenberg*  
Geeste, *LK Emsland*  
Geestequelle, SG, *LK Rotenburg (Wümme)*  
Gehrde, *LK Osnabrück*  
Gehrdn, Stadt, *Region Hannover*  
Gellersen, SG, *LK Lüneburg*  
Georgsdorf, *LK Grafschaft Bentheim*  
Georgsmarienhütte, Stadt, *LK Osnabrück*  
Gerdau, *LK Uelzen*  
Gersten, *LK Emsland*  
Getelo, *LK Grafschaft Bentheim*  
Gevensleben, *LK Helmstedt*  
Geversdorf, *LK Cuxhaven*  
Giebel, gemeindefreies Gebiet, *LK Gifhorn*  
Gieboldehausen, SG, *LK Göttingen*  
Gieboldehausen, Flecken, *LK Göttingen*  
Gielde, *LK Wolfenbüttel*  
Giesen, *LK Hildesheim*  
Gifhorn, Stadt, *LK Gifhorn*  
Giltten, *LK Soltau-Fallingb.ostel*  
Gittelde, Flecken, *LK Osterode am Harz*  
Glandorf, *LK Osnabrück*  
Gleichen, *LK Göttingen*  
Gnarrenburg, *LK Rotenburg (Wümme)*  
Gödenstorf, *LK Harburg*  
Göhrde, gemeindefreies Gebiet, *LK Lüchow-Dannenberg*  
Göhrde, *LK Lüchow-Dannenberg*  
Goldenstedt, *LK Vechta*  
Gölenkamp, *LK Grafschaft Bentheim*  
Golmbach, *LK Holzminden*  
Gorleben, *LK Lüchow-Dannenberg*  
Goslar, Stadt, *LK Goslar*  
Göttingen, Stadt, *LK Göttingen*  
Grafhorst, *LK Helmstedt*  
Grafschaft Hoya, SG, *LK Nienburg (Weser)*  
Grasberg, *LK Osterholz*  
Grasleben, SG, *LK Helmstedt*  
Grasleben, *LK Helmstedt*  
Grethem, *LK Soltau-Fallingb.ostel*  
Gronau (Leine), SG, *LK Hildesheim*  
Gronau (Leine), Stadt, *LK Hildesheim*  
Groß Berßen, *LK Emsland*  
Groß Ippener, *LK Oldenburg*  
Groß Meckelsen, *LK Rotenburg (Wümme)*  
Groß Oesingen, *LK Gifhorn*  
Groß Twülpstedt, *LK Helmstedt*  
Großefehn, *LK Aurich*  
Großenkneten, *LK Oldenburg*  
Großenwörden, *LK Stade*

Großheide, *LK Aurich*  
Grünendeich, *LK Stade*  
Grünenplan, gemeindefreies Gebiet, *LK Holzminden*  
Guderhandviertel, *LK Stade*  
Gusborn, *LK Lüchow-Dannenberg*  
Gyhum, *LK Rotenburg (Wümme)*

Habighorst, *LK Celle*  
Hadeln, SG, *LK Cuxhaven*  
Hademstorf, *LK Soltau-Fallingb.ostel*  
Hage, SG, *LK Aurich*  
Hage, Flecken, *LK Aurich*  
Hagen, SG, *LK Cuxhaven*  
Hagen am Teutoburger Wald, *LK Osnabrück*  
Hagen im Bremischen, *LK Cuxhaven*  
Hagenburg, Flecken, *LK Schaumburg*  
Hagermarsch, *LK Aurich*  
Hahausen, *LK Goslar*  
Halbmond, *LK Aurich*  
Halle, *LK Holzminden*  
Halle, *LK Grafschaft Bentheim*  
Halvesbostel, *LK Harburg*  
Hambergen, SG, *LK Osterholz*  
Hambergen, *LK Osterholz*  
Hambühren, *LK Celle*  
Hämelhausen, *LK Nienburg (Weser)*  
Hameln, Stadt, *LK Hameln-Pyrmont*  
Hamersen, *LK Rotenburg (Wümme)*  
Hammah, *LK Stade*  
Handeloh, *LK Harburg*  
Handorf, *LK Lüneburg*  
Handrup, *LK Emsland*  
Hankensbüttel, SG, *LK Gifhorn*  
Hankensbüttel, *LK Gifhorn*  
Hann. Münden, Stadt, *LK Göttingen*  
Hannover, Landeshauptstadt, *Region Hannover*  
Hanstedt, *LK Uelzen*  
Hanstedt, SG, *LK Harburg*  
Hanstedt, *LK Harburg*  
Harbarnsen, *LK Hildesheim*  
Hardeggen, Stadt, *LK Northeim*  
Haren (Ems), Stadt, *LK Emsland*  
Harmstorf, *LK Harburg*  
Harpstedt, SG, *LK Oldenburg*  
Harpstedt, Flecken, *LK Oldenburg*  
Harsefeld, SG, *LK Stade*  
Harsefeld, Flecken, *LK Stade*  
Harsum, *LK Hildesheim*  
Harz, gemeindefreies Gebiet, *LK Goslar*  
Harz, gemeindefreies Gebiet, *LK Osterode am Harz*  
Hasbergen, *LK Osnabrück*  
Haselünne, Stadt, *LK Emsland*  
Haßbergen, *LK Nienburg (Weser)*  
Hassel (Weser), *LK Nienburg (Weser)*  
Hassendorf, *LK Rotenburg (Wümme)*  
Haste, *LK Schaumburg*  
Hatten, *LK Oldenburg*  
Hattorf am Harz, SG, *LK Osterode am Harz*  
Hattorf am Harz, *LK Osterode am Harz*  
Häuslingen, *LK Soltau-Fallingb.ostel*  
Haverlah, *LK Wolfenbüttel*  
Hechthausen, *LK Cuxhaven*  
Hedeper, *LK Wolfenbüttel*  
Heede, *LK Emsland*  
Heemsen, SG, *LK Nienburg (Weser)*  
Heemsen, *LK Nienburg (Weser)*  
Heere, *LK Wolfenbüttel*  
Heerstedt, *LK Cuxhaven*  
Heeseberg, SG, *LK Helmstedt*  
Heeslingen, *LK Rotenburg (Wümme)*  
Heefßen, *LK Schaumburg*  
Hehlen, *LK Holzminden*  
Heidenau, *LK Harburg*  
Heinade, *LK Holzminden*  
Heinbockel, *LK Stade*  
Heiningen, *LK Wolfenbüttel*  
Heinsen, *LK Holzminden*  
Hellwege, *LK Rotenburg (Wümme)*  
Helmstedt, gemeindefreies Gebiet, *LK Helmstedt*  
Helmstedt, Stadt, *LK Helmstedt*  
Helspen, *LK Schaumburg*  
Helvesiek, *LK Rotenburg (Wümme)*  
Hemmingen, Stadt, *Region Hannover*  
Hemmoor, SG, *LK Cuxhaven*  
Hemmoor, Stadt, *LK Cuxhaven*

# Register der Gemeinden, Samtgemeinden und gemeindefreien Gebiete

Hemsbünde, <i>LK Rotenburg (Wümme)</i>	Jühnde, <i>LK Göttingen</i>	Lilienthal, <i>LK Osterholz</i>
Hemslingen, <i>LK Rotenburg (Wümme)</i>	Juist, Inselgemeinde, <i>LK Aurich</i>	Lindern (Oldenburg), <i>LK Cloppenburg</i>
Hemslöh, <i>LK Diepholz</i>	Jümme, SG, <i>LK Leer</i>	Lindhorst, SG, <i>LK Schaumburg</i>
Hepstedt, <i>LK Rotenburg (Wümme)</i>	Kakenstorf, <i>LK Harburg</i>	Lindhorst, <i>LK Schaumburg</i>
Hermannsburg, <i>LK Celle</i>	Kalbe, <i>LK Rotenburg (Wümme)</i>	Lindwedel, <i>LK Soltau-Fallingb.ostel</i>
Herzberg am Harz, Stadt, <i>LK Osterode am Harz</i>	Kalefeld, <i>LK Northeim</i>	Lingen (Ems), Stadt, <i>LK Emsland</i>
Herzlake, SG, <i>LK Emsland</i>	Karwitz, <i>LK Lüchow-Dannenberg</i>	Linsburg, <i>LK Nienburg (Weser)</i>
Herzlake, <i>LK Emsland</i>	Katlenburg-Lindau, <i>LK Northeim</i>	Lintig, <i>LK Cuxhaven</i>
Hesel, SG, <i>LK Leer</i>	Kettenkamp, <i>LK Osnabrück</i>	Lohheide, gemeindefreier Bezirk, <i>LK Celle</i>
Hesel, <i>LK Leer</i>	Kirchbrak, <i>LK Holzminden</i>	Lohne (Oldenburg), Stadt, <i>LK Vechta</i>
Hespe, <i>LK Schaumburg</i>	Kirchdorf, SG, <i>LK Diepholz</i>	Lönningen, Stadt, <i>LK Cloppenburg</i>
Hessisch Oldendorf, Stadt, <i>LK Hameln-Pyrmont</i>	Kirchdorf, <i>LK Diepholz</i>	Lorup, <i>LK Emsland</i>
Heuerßen, <i>LK Schaumburg</i>	Kirchgellersen, <i>LK Lüneburg</i>	Loxstedt, <i>LK Cuxhaven</i>
Heyen, <i>LK Holzminden</i>	Kirchlinteln, <i>LK Verden</i>	Lübberstedt, <i>LK Osterholz</i>
Hildesheim, Stadt, <i>LK Hildesheim</i>	Kirchseelte, <i>LK Oldenburg</i>	Lübbow, <i>LK Lüchow-Dannenberg</i>
Hilgermissen, <i>LK Nienburg (Weser)</i>	Kirchtimke, <i>LK Rotenburg (Wümme)</i>	Lüchow, SG, <i>LK Lüchow-Dannenberg</i>
Hilkenbrook, <i>LK Emsland</i>	Kirchwalsede, <i>LK Rotenburg (Wümme)</i>	Lüchow (Wendland), Stadt, <i>LK Lüchow-Dannenberg</i>
Hillerse, <i>LK Gifhorn</i>	Kirchwistedt, <i>LK Cuxhaven</i>	Luckau (Wendland), <i>LK Lüchow-Dannenberg</i>
Hilter am Teutoburger Wald, <i>LK Osnabrück</i>	Kissenbrück, <i>LK Wolfenbüttel</i>	Lüder, <i>LK Uelzen</i>
Himbergen, <i>LK Uelzen</i>	Klein Berßen, <i>LK Emsland</i>	Lüdersburg, <i>LK Lüneburg</i>
Himmelpforten, SG, <i>LK Stade</i>	Klein Meckelsen, <i>LK Rotenburg (Wümme)</i>	Lüdersfeld, <i>LK Schaumburg</i>
Himmelpforten, <i>LK Stade</i>	Kluse, <i>LK Emsland</i>	Lüerdissen, <i>LK Holzminden</i>
Hinte, <i>LK Aurich</i>	Kneitlingen, <i>LK Wolfenbüttel</i>	Luhden, <i>LK Schaumburg</i>
Hipstedt, <i>LK Rotenburg (Wümme)</i>	Köhlen, <i>LK Cuxhaven</i>	Lühe, SG, <i>LK Stade</i>
Hittbergen, <i>LK Lüneburg</i>	Königslutter, gemeindefreies Gebiet, <i>LK Helmstedt</i>	Lüneburg, Stadt, <i>LK Lüneburg</i>
Hitzacker (Elbe), SG, <i>LK Lüchow-Dannenberg</i>	Königslutter am Elm, Stadt, <i>LK Helmstedt</i>	Lunestedt, <i>LK Cuxhaven</i>
Hitzacker (Elbe), Stadt, <i>LK Lüchow-Dannenberg</i>	Königsmoor, <i>LK Harburg</i>	Lünne, <i>LK Emsland</i>
Hodenhagen, <i>LK Soltau-Fallingb.ostel</i>	Kranenburg, <i>LK Stade</i>	Lütetsburg, <i>LK Aurich</i>
Höfer, <i>LK Celle</i>	Krebeck, <i>LK Göttingen</i>	Lutter am Barenberge, SG, <i>LK Goslar</i>
Höhbeck, <i>LK Lüchow-Dannenberg</i>	Kreiensen, <i>LK Northeim</i>	Lutter am Barenberge, Flecken, <i>LK Goslar</i>
Hohenhameln, <i>LK Peine</i>	Krummendeich, <i>LK Stade</i>	Maasen, <i>LK Diepholz</i>
Hohne, <i>LK Celle</i>	Krummhörn, <i>LK Aurich</i>	Marienhafe, Flecken, <i>LK Aurich</i>
Hohnhorst, <i>LK Schaumburg</i>	Kührstedt, <i>LK Cuxhaven</i>	Marienhagen, <i>LK Hildesheim</i>
Hohnstorf (Elbe), <i>LK Lüneburg</i>	Küsten, <i>LK Lüchow-Dannenberg</i>	Mariental, <i>LK Helmstedt</i>
Holdorf, <i>LK Vechta</i>	Kutenholz, <i>LK Stade</i>	Mariental, gemeindefreies Gebiet, <i>LK Helmstedt</i>
Holenberg, <i>LK Holzminden</i>	Laar, <i>LK Grafschaft Bentheim</i>	Marklohe, SG, <i>LK Nienburg (Weser)</i>
Holle, <i>LK Hildesheim</i>	Laatzen, Stadt, <i>Region Hannover</i>	Marklohe, <i>LK Nienburg (Weser)</i>
Hollen, <i>LK Cuxhaven</i>	Lachendorf, SG, <i>LK Celle</i>	Marl, <i>LK Diepholz</i>
Hollenstedt, SG, <i>LK Harburg</i>	Lachendorf, <i>LK Celle</i>	Marschacht, <i>LK Harburg</i>
Hollenstedt, <i>LK Harburg</i>	Lage, <i>LK Grafschaft Bentheim</i>	Marfeld, <i>LK Diepholz</i>
Hollern-Twielenfleth, <i>LK Stade</i>	Lähden, <i>LK Emsland</i>	Marxen, <i>LK Harburg</i>
Hollnseth, <i>LK Cuxhaven</i>	Lahn, <i>LK Emsland</i>	Mechtersen, <i>LK Lüneburg</i>
Holste, <i>LK Osterholz</i>	Lahstedt, <i>LK Peine</i>	Meerbeck, <i>LK Schaumburg</i>
Holtgast, <i>LK Wittmund</i>	Lamspringe, SG, <i>LK Hildesheim</i>	Meine, <i>LK Gifhorn</i>
Holtland, <i>LK Leer</i>	Lamspringe, Flecken, <i>LK Hildesheim</i>	Meinersen, SG, <i>LK Gifhorn</i>
Holtriem, SG, <i>LK Wittmund</i>	Lamstedt, <i>LK Cuxhaven</i>	Meinersen, <i>LK Gifhorn</i>
Holzen, <i>LK Holzminden</i>	Land Wursten, SG, <i>LK Cuxhaven</i>	Melbeck, <i>LK Lüneburg</i>
Holzminden, gemeindefreies Gebiet, <i>LK Holzminden</i>	Landesbergen, SG, <i>LK Nienburg (Weser)</i>	Melle, Stadt, <i>LK Osnabrück</i>
Holzminden, Stadt, <i>LK Holzminden</i>	Landesbergen, <i>LK Nienburg (Weser)</i>	Mellinghausen, <i>LK Diepholz</i>
Hoogstede, <i>LK Grafschaft Bentheim</i>	Landolfshausen, <i>LK Göttingen</i>	Menslage, <i>LK Osnabrück</i>
Hörden am Harz, <i>LK Osterode am Harz</i>	Landwehr, <i>LK Hildesheim</i>	Meppen, Stadt, <i>LK Emsland</i>
Hornburg, Stadt, <i>LK Wolfenbüttel</i>	Langelshausen, Stadt, <i>LK Goslar</i>	Merxhausen, gemeindefreies Gebiet, <i>LK Holzminden</i>
Hornburg, SG, <i>LK Stade</i>	Langen, <i>LK Emsland</i>	Merzen, <i>LK Osnabrück</i>
Hornburg, Flecken, <i>LK Stade</i>	Langen, Stadt, <i>LK Cuxhaven</i>	Messenkamp, <i>LK Schaumburg</i>
Horstedt, <i>LK Rotenburg (Wümme)</i>	Langendorf, <i>LK Lüchow-Dannenberg</i>	Messingen, <i>LK Emsland</i>
Hoya, Stadt, <i>LK Nienburg (Weser)</i>	Langenhagen, Stadt, <i>Region Hannover</i>	Midlum, <i>LK Cuxhaven</i>
Hoyerhagen, <i>LK Nienburg (Weser)</i>	Langeoog, <i>LK Wittmund</i>	Misselwarden, <i>LK Cuxhaven</i>
Hoyershausen, <i>LK Hildesheim</i>	Langlingen, <i>LK Celle</i>	Mittelkirchen, <i>LK Stade</i>
Hüde, <i>LK Diepholz</i>	Langwedel, Flecken, <i>LK Verden</i>	Mittelstenhagen, <i>LK Cuxhaven</i>
Hude (Oldenburg), <i>LK Oldenburg</i>	Lastrup, <i>LK Cloppenburg</i>	Moisburg, <i>LK Harburg</i>
Hülsede, <i>LK Schaumburg</i>	Lathen, SG, <i>LK Emsland</i>	Molbergen, <i>LK Cloppenburg</i>
Husum, <i>LK Nienburg (Weser)</i>	Lauenau, Flecken, <i>LK Schaumburg</i>	Moormerland, <i>LK Leer</i>
Hüven, <i>LK Emsland</i>	Lauenbrück, <i>LK Rotenburg (Wümme)</i>	Moorweg, <i>LK Wittmund</i>
Ihlienworth, <i>LK Cuxhaven</i>	Lauenförde, Flecken, <i>LK Holzminden</i>	Moringen, Stadt, <i>LK Northeim</i>
Ihlow, <i>LK Aurich</i>	Lauenhagen, <i>LK Schaumburg</i>	Morsum, <i>LK Verden</i>
Ilmenau, SG, <i>LK Lüneburg</i>	Leer (Ostfriesland), Stadt, <i>LK Leer</i>	Müden (Aller), <i>LK Gifhorn</i>
Ilse, <i>LK Peine</i>	Leese, <i>LK Nienburg (Weser)</i>	Mulsum, <i>LK Cuxhaven</i>
Ingeleben, <i>LK Helmstedt</i>	Leezdorf, <i>LK Aurich</i>	Munster, Stadt, <i>LK Soltau-Fallingb.ostel</i>
Insel Lütje Hörn, gemeindefreies Gebiet, <i>LK Leer</i>	Lehe, <i>LK Emsland</i>	Nahrendorf, <i>LK Lüneburg</i>
Isenbüttel, SG, <i>LK Gifhorn</i>	Lehre, <i>LK Helmstedt</i>	Natendorf, <i>LK Uelzen</i>
Isenbüttel, <i>LK Gifhorn</i>	Lehrte, Stadt, <i>Region Hannover</i>	Neetze, <i>LK Lüneburg</i>
Isernhagen, <i>Region Hannover</i>	Leiferde, <i>LK Gifhorn</i>	Negenborn, <i>LK Holzminden</i>
Isterberg, <i>LK Grafschaft Bentheim</i>	Lembruch, <i>LK Diepholz</i>	Nennndorf, <i>LK Wittmund</i>
Itterbeck, <i>LK Grafschaft Bentheim</i>	Lemförde, Flecken, <i>LK Diepholz</i>	Nennndorf, SG, <i>LK Schaumburg</i>
Jade, <i>LK Wesermarsch</i>	Lemgow, <i>LK Lüchow-Dannenberg</i>	Neu Darchau, <i>LK Lüchow-Dannenberg</i>
Jameln, <i>LK Lüchow-Dannenberg</i>	Lemwerder, <i>LK Wesermarsch</i>	Neu Wulmstorf, <i>LK Harburg</i>
Jelmstorf, <i>LK Uelzen</i>	Lengede, <i>LK Peine</i>	Neubörger, <i>LK Emsland</i>
Jembke, <i>LK Gifhorn</i>	Lengenb.ostel, <i>LK Rotenburg (Wümme)</i>	Neuenhaus, SG, <i>LK Grafschaft Bentheim</i>
Jemgum, <i>LK Leer</i>	Lengerich, SG, <i>LK Emsland</i>	Neuenhaus, Stadt, <i>LK Grafschaft Bentheim</i>
Jerxheim, <i>LK Helmstedt</i>	Lengerich, <i>LK Emsland</i>	Neuenkirchen, <i>LK Cuxhaven</i>
Jesteburg, SG, <i>LK Harburg</i>	Lenne, <i>LK Holzminden</i>	Neuenkirchen, <i>LK Diepholz</i>
Jesteburg, <i>LK Harburg</i>	Liebenau, SG, <i>LK Nienburg (Weser)</i>	Neuenkirchen, SG, <i>LK Osnabrück</i>
Jever, Stadt, <i>LK Friesland</i>	Liebenau, Flecken, <i>LK Nienburg (Weser)</i>	Neuenkirchen, <i>LK Osnabrück</i>
Jork, <i>LK Stade</i>	Liebenburg, <i>LK Goslar</i>	Neuenkirchen, <i>LK Soltau-Fallingb.ostel</i>

# Register der Gemeinden, Samtgemeinden und gemeindefreien Gebiete

Neuenkirchen, <i>LK Stade</i>	Prezelle, <i>LK Lüchow-Dannenberg</i>	Schnega, <i>LK Lüchow-Dannenberg</i>
Neuenkirchen-Vörden, <i>LK Vechta</i>	Prinzhöfte, <i>LK Oldenburg</i>	Schneverdingen, Stadt, <i>LK Soltau-Fallingbostal</i>
Neuharlingersiel, <i>LK Wittmund</i>	Quakenbrück, Stadt, <i>LK Osnabrück</i>	Scholen, <i>LK Diepholz</i>
Neuhaus (Oste), Flecken, <i>LK Cuxhaven</i>	Quendorf, <i>LK Grafschaft Bentheim</i>	Schönewörde, <i>LK Gifhorn</i>
Neuhof, <i>LK Hildesheim</i>	Querenhorst, <i>LK Helmstedt</i>	Schöningen, gemeindefreies Gebiet, <i>LK Helmstedt</i>
Neukamperfehn, <i>LK Leer</i>	Quernheim, <i>LK Diepholz</i>	Schöningen, Stadt, <i>LK Helmstedt</i>
Neulehe, <i>LK Emsland</i>		Schöppenstedt, SG, <i>LK Wolfenbüttel</i>
Neuschoo, <i>LK Wittmund</i>		Schöppenstedt, Stadt, <i>LK Wolfenbüttel</i>
Neustadt am Rübenberge, Stadt, <i>Region Hannover</i>	Räbke, <i>LK Helmstedt</i>	Schortens, Stadt, <i>LK Friesland</i>
Niederlangen, <i>LK Emsland</i>	Radbruch, <i>LK Lüneburg</i>	Schulenberg im Oberharz, <i>LK Goslar</i>
Niedernwöhren, SG, <i>LK Schaumburg</i>	Raddesdorf, <i>LK Nienburg (Weser)</i>	Schüttorf, SG, <i>LK Grafschaft Bentheim</i>
Niedernwöhren, <i>LK Schaumburg</i>	Radolfshausen, SG, <i>LK Göttingen</i>	Schüttorf, Stadt, <i>LK Grafschaft Bentheim</i>
Niemetal, <i>LK Göttingen</i>	Rastdorf, <i>LK Emsland</i>	Schwaförden, SG, <i>LK Diepholz</i>
Nienburg (Weser), Stadt, <i>LK Nienburg (Weser)</i>	Rastede, <i>LK Ammerland</i>	Schwaförden, <i>LK Diepholz</i>
Nienhagen, <i>LK Celle</i>	Rätzlingen, <i>LK Uelzen</i>	Schwanewede, <i>LK Osterholz</i>
Nienstädt, SG, <i>LK Schaumburg</i>	Rechtsupweg, <i>LK Aurich</i>	Schwarme, <i>LK Diepholz</i>
Nienstädt, <i>LK Schaumburg</i>	Reesum, <i>LK Rotenburg (Wümme)</i>	Schwarmstedt, SG, <i>LK Soltau-Fallingbostal</i>
Nord-Elm, SG, <i>LK Helmstedt</i>	Regesbostel, <i>LK Harburg</i>	Schwarmstedt, <i>LK Soltau-Fallingbostal</i>
Norden, Stadt, <i>LK Aurich</i>	Rehburg-Loccum, Stadt, <i>LK Nienburg (Weser)</i>	Schweindorf, <i>LK Wittmund</i>
Nordenham, Stadt, <i>LK Wesermarsch</i>	Rehden, SG, <i>LK Diepholz</i>	Schweringen, <i>LK Nienburg (Weser)</i>
Norderney, Stadt, <i>LK Aurich</i>	Rehden, <i>LK Diepholz</i>	Schwerinsdorf, <i>LK Leer</i>
Nordholz, <i>LK Cuxhaven</i>	Rehlingen, <i>LK Lüneburg</i>	Schwienuau, <i>LK Uelzen</i>
Nordhorn, Stadt, <i>LK Grafschaft Bentheim</i>	Reinstorf, <i>LK Lüneburg</i>	Schwülper, <i>LK Gifhorn</i>
Nordhümmling, SG, <i>LK Emsland</i>	Remlingen, <i>LK Wolfenbüttel</i>	Seeburg, <i>LK Göttingen</i>
Nordkehdingen, SG, <i>LK Stade</i>	Renkenberge, <i>LK Emsland</i>	Seedorf, <i>LK Rotenburg (Wümme)</i>
Nordleda, <i>LK Cuxhaven</i>	Rennau, <i>LK Helmstedt</i>	Seelze, Stadt, <i>Region Hannover</i>
Nordseeinsel Memmert, gemeindefr. Gebiet, <i>LK Aurich</i>	Reppenstedt, <i>LK Lüneburg</i>	Seesen, Stadt, <i>LK Goslar</i>
Nordsehl, <i>LK Schaumburg</i>	Rethem (Aller), SG, <i>LK Soltau-Fallingbostal</i>	Seevetal, <i>LK Harburg</i>
Nordstemmen, <i>LK Hildesheim</i>	Rethem (Aller), Stadt, <i>LK Soltau-Fallingbostal</i>	Seggebruch, <i>LK Schaumburg</i>
Nörten-Hardenberg, Flecken, <i>LK Northeim</i>	Rhade, <i>LK Rotenburg (Wümme)</i>	Sehld, <i>LK Wolfenbüttel</i>
Northeim, Stadt, <i>LK Northeim</i>	Rhauderfehn, <i>LK Leer</i>	Sehlem, <i>LK Hildesheim</i>
Nortmoor, <i>LK Leer</i>	Rhede (Ems), <i>LK Emsland</i>	Sehnde, Stadt, <i>Region Hannover</i>
Nortrup, <i>LK Osnabrück</i>	Rheden, <i>LK Hildesheim</i>	Selsingen, SG, <i>LK Rotenburg (Wümme)</i>
Nottensdorf, <i>LK Stade</i>	Rhumspringe, <i>LK Göttingen</i>	Selsingen, <i>LK Rotenburg (Wümme)</i>
	Ribbesbüttel, <i>LK Gifhorn</i>	Semmenstedt, <i>LK Wolfenbüttel</i>
	Riede, <i>LK Verden</i>	Seulingen, <i>LK Göttingen</i>
Oberharz, SG, <i>LK Goslar</i>	Rieste, <i>LK Osnabrück</i>	Sibbesse, SG, <i>LK Hildesheim</i>
Oberlangen, <i>LK Emsland</i>	Ringe, <i>LK Grafschaft Bentheim</i>	Sibbesse, <i>LK Hildesheim</i>
Oberndorf, <i>LK Cuxhaven</i>	Ringstedt, <i>LK Cuxhaven</i>	Sickte, SG, <i>LK Wolfenbüttel</i>
Oberfeld, <i>LK Göttingen</i>	Rinteln, Stadt, <i>LK Schaumburg</i>	Sickte, <i>LK Wolfenbüttel</i>
Obernholz, <i>LK Gifhorn</i>	Ritterhude, <i>LK Osterholz</i>	Siedenburg, SG, <i>LK Diepholz</i>
Obernkirchen, Stadt, <i>LK Schaumburg</i>	Rodenberg, SG, <i>LK Schaumburg</i>	Siedenburg, Flecken, <i>LK Diepholz</i>
Ochtersum, <i>LK Wittmund</i>	Rodenberg, Stadt, <i>LK Schaumburg</i>	Sietland, SG, <i>LK Cuxhaven</i>
Oderwald, SG, <i>LK Wolfenbüttel</i>	Rodewald, <i>LK Nienburg (Weser)</i>	Sittensen, SG, <i>LK Rotenburg (Wümme)</i>
Odisheim, <i>LK Cuxhaven</i>	Rohrsen, <i>LK Nienburg (Weser)</i>	Sittensen, <i>LK Rotenburg (Wümme)</i>
Oederquart, <i>LK Stade</i>	Roklum, <i>LK Wolfenbüttel</i>	Soderstorf, <i>LK Lüneburg</i>
Oerel, <i>LK Rotenburg (Wümme)</i>	Rollshausen, <i>LK Göttingen</i>	Sögel, SG, <i>LK Emsland</i>
Oetzen, <i>LK Uelzen</i>	Römstedt, <i>LK Uelzen</i>	Sögel, <i>LK Emsland</i>
Ohne, <i>LK Grafschaft Bentheim</i>	Ronnenberg, Stadt, <i>Region Hannover</i>	Söhld, <i>LK Hildesheim</i>
Ohrum, <i>LK Wolfenbüttel</i>	Rosche, SG, <i>LK Uelzen</i>	Sölling, gemeindefreies Gebiet, <i>LK Northeim</i>
Oldenburg (Oldenburg), Stadt	Rosche, <i>LK Uelzen</i>	Söllingen, <i>LK Helmstedt</i>
Oldendorf, SG, <i>LK Stade</i>	Rosdorf, <i>LK Göttingen</i>	Soltau, Stadt, <i>LK Soltau-Fallingbostal</i>
Oldendorf, <i>LK Stade</i>	Rosengarten, <i>LK Harburg</i>	Soltendieck, <i>LK Uelzen</i>
Oldendorf (Luhe), <i>LK Lüneburg</i>	Rotenburg (Wümme), Stadt,	Sottrum, SG, <i>LK Rotenburg (Wümme)</i>
Osloß, <i>LK Gifhorn</i>	<i>LK Rotenburg (Wümme)</i>	Sottrum, <i>LK Rotenburg (Wümme)</i>
Osnabrück, Stadt	Rötgesbüttel, <i>LK Gifhorn</i>	Spahnharrenstätte, <i>LK Emsland</i>
Osteel, <i>LK Aurich</i>	Rüdershausen, <i>LK Göttingen</i>	Spelle, SG, <i>LK Emsland</i>
Osten, <i>LK Cuxhaven</i>	Rühen, <i>LK Gifhorn</i>	Spelle, <i>LK Emsland</i>
Osterbruch, <i>LK Cuxhaven</i>	Rullstorf, <i>LK Lüneburg</i>	Spiekeroog, <i>LK Wittmund</i>
Ostercappeln, <i>LK Osnabrück</i>		Sprakensehl, <i>LK Gifhorn</i>
Ostereistedt, <i>LK Rotenburg (Wümme)</i>	Sachsenhagen, SG, <i>LK Schaumburg</i>	Springe, Stadt, <i>Region Hannover</i>
Osterheide, gemeindefreier Bezirk, <i>LK Soltau-Fallingbostal</i>	Sachsenhagen, Stadt, <i>LK Schaumburg</i>	St. Andreasberg, Bergstadt, <i>LK Goslar</i>
Osterholz-Scharmbeck, Stadt, <i>LK Osterholz</i>	Salzbergen, <i>LK Emsland</i>	Stade, Stadt, <i>LK Stade</i>
Osterode am Harz, Stadt, <i>LK Osterode am Harz</i>	Salzgitter, Stadt	Stadensen, <i>LK Uelzen</i>
Osterwald, <i>LK Grafschaft Bentheim</i>	Salzhausen, SG, <i>LK Harburg</i>	Stadland, <i>LK Wesermarsch</i>
Ostheide, SG, <i>LK Lüneburg</i>	Salzhausen, <i>LK Harburg</i>	Stadthagen, Stadt, <i>LK Schaumburg</i>
Ostrhauderfehn, <i>LK Leer</i>	Salzhemmendorf, Flecken, <i>LK Hameln-Pyrmont</i>	Stadtoldendorf, SG, <i>LK Holzminden</i>
Ottenstein, Flecken, <i>LK Holzminden</i>	Samern, <i>LK Grafschaft Bentheim</i>	Stadtoldendorf, Stadt, <i>LK Holzminden</i>
Otter, <i>LK Harburg</i>	Sandbostel, <i>LK Rotenburg (Wümme)</i>	Staffhorst, <i>LK Diepholz</i>
Otterndorf, Stadt, <i>LK Cuxhaven</i>	Sande, <i>LK Friesland</i>	Staufenberg, <i>LK Göttingen</i>
Ottersberg, Flecken, <i>LK Verden</i>	Sandstedt, <i>LK Cuxhaven</i>	Stavern, <i>LK Emsland</i>
Ovelgönne, <i>LK Wesermarsch</i>	Sarstedt, Stadt, <i>LK Hildesheim</i>	Stedesdorf, <i>LK Wittmund</i>
Oyten, <i>LK Verden</i>	Sassenburg, <i>LK Gifhorn</i>	Steimbke, SG, <i>LK Nienburg (Weser)</i>
	Saterland, <i>LK Cloppenburg</i>	Steimbke, <i>LK Nienburg (Weser)</i>
Padingbüttel, <i>LK Cuxhaven</i>	Sauensiek, <i>LK Stade</i>	Steinau, <i>LK Cuxhaven</i>
Papenburg, Stadt, <i>LK Emsland</i>	Schapen, <i>LK Emsland</i>	Steinfeld (Oldenburg), <i>LK Vechta</i>
Papenteich, SG, <i>LK Gifhorn</i>	Schamebeck, <i>LK Lüneburg</i>	Steinhorst, <i>LK Gifhorn</i>
Parsau, <i>LK Gifhorn</i>	Schamebeck, SG, <i>LK Lüneburg</i>	Steinkirchen, <i>LK Stade</i>
Pattensen, Stadt, <i>Region Hannover</i>	Schamhorst, <i>LK Celle</i>	Stelle, <i>LK Harburg</i>
Pegestorf, <i>LK Holzminden</i>	Scheden, <i>LK Göttingen</i>	Stemmen, <i>LK Rotenburg (Wümme)</i>
Peine, Stadt, <i>LK Peine</i>	Scheeßel, <i>LK Rotenburg (Wümme)</i>	Stemshorn, <i>LK Diepholz</i>
Pennigsehl, <i>LK Nienburg (Weser)</i>	Schellerten, <i>LK Hildesheim</i>	Steyerberg, Flecken, <i>LK Nienburg (Weser)</i>
Pohle, <i>LK Schaumburg</i>	Schiffdorf, <i>LK Cuxhaven</i>	Stinstedt, <i>LK Cuxhaven</i>
Polle, SG, <i>LK Holzminden</i>	Schladen, SG, <i>LK Wolfenbüttel</i>	Stöckse, <i>LK Nienburg (Weser)</i>
Polle, Flecken, <i>LK Holzminden</i>	Schladen, <i>LK Wolfenbüttel</i>	Stoetze, <i>LK Uelzen</i>
Pollhagen, <i>LK Schaumburg</i>	Schnackenburg, Stadt, <i>LK Lüchow-Dannenberg</i>	Stolzenuau, <i>LK Nienburg (Weser)</i>

# Register der Gemeinden, Samtgemeinden und gemeindefreien Gebiete

Stubben, <i>LK Cuxhaven</i>	Velpke, <i>SG, LK Helmstedt</i>	Westfeld, <i>LK Hildesheim</i>
Stuhr, <i>LK Diepholz</i>	Velpke, <i>LK Helmstedt</i>	Westoverledingen, <i>LK Leer</i>
Südbrookmerland, <i>LK Aurich</i>	Veltheim (Ohe), <i>LK Wolfenbüttel</i>	Wetschen, <i>LK Diepholz</i>
Suddendorf, <i>LK Grafschaft Bentheim</i>	Verden (Aller), <i>Stadt, LK Verden</i>	Wettrup, <i>LK Emsland</i>
Suderburg, <i>SG, LK Uelzen</i>	Vienenburg, <i>Stadt, LK Goslar</i>	Weyhausen, <i>LK Gifhorn</i>
Suderburg, <i>LK Uelzen</i>	Vierden, <i>LK Rotenburg (Wümme)</i>	Weyhe, <i>LK Diepholz</i>
Südergellersen, <i>LK Lüneburg</i>	Vierhöfen, <i>LK Harburg</i>	Wieda, <i>LK Osterode am Harz</i>
Sudwalde, <i>LK Diepholz</i>	Visbek, <i>LK Vechta</i>	Wiedensahl, <i>Flecken, LK Schaumburg</i>
Suhldorf, <i>LK Uelzen</i>	Visselhövede, <i>Stadt, LK Rotenburg (Wümme)</i>	Wiefelstede, <i>LK Ammerland</i>
Sulingen, <i>Stadt, LK Diepholz</i>	Vögelzen, <i>LK Lüneburg</i>	Wielen, <i>LK Grafschaft Bentheim</i>
Süplingen, <i>LK Helmstedt</i>	Voigtsdahlum, <i>gemeindefreies Gebiet, LK Wolfenbüttel</i>	Wienhausen, <i>LK Celle</i>
Süplingen, <i>LK Helmstedt</i>	Vollersode, <i>LK Osterholz</i>	Wieren, <i>LK Uelzen</i>
Surwold, <i>LK Emsland</i>	Volltje, <i>LK Osnabrück</i>	Wiesmoor, <i>Stadt, LK Aurich</i>
Süstedt, <i>LK Diepholz</i>	Vordorf, <i>LK Gifhorn</i>	Wietmarschen, <i>LK Grafschaft Bentheim</i>
Sustrum, <i>LK Emsland</i>	Vorwerk, <i>LK Rotenburg (Wümme)</i>	Wietze, <i>LK Celle</i>
Suthfeld, <i>LK Schaumburg</i>	Vrees, <i>LK Emsland</i>	Wietzen, <i>LK Nienburg (Weser)</i>
Syke, <i>Stadt, LK Diepholz</i>		Wietzendorf, <i>LK Soltau-Fallingb. B.</i>
		Wildemann, <i>Bergstadt, LK Goslar</i>
Tappenbeck, <i>LK Gifhorn</i>	Waake, <i>LK Göttingen</i>	Wildeshausen, <i>Stadt, LK Oldenburg</i>
Tarmstedt, <i>SG, LK Rotenburg (Wümme)</i>	Waddeweitz, <i>LK Lüchow-Dannenberg</i>	Wilhelmshaven, <i>Stadt</i>
Tarmstedt, <i>LK Rotenburg (Wümme)</i>	Wagenfeld, <i>LK Diepholz</i>	Wilstedt, <i>LK Rotenburg (Wümme)</i>
Tespe, <i>LK Harburg</i>	Wagenhoff, <i>LK Gifhorn</i>	Wilsum, <i>LK Grafschaft Bentheim</i>
Thedinghausen, <i>SG, LK Verden</i>	Wahrenholz, <i>LK Gifhorn</i>	Windhausen, <i>LK Osterode am Harz</i>
Thedinghausen, <i>LK Verden</i>	Walchum, <i>LK Emsland</i>	Wingst, <i>LK Cuxhaven</i>
Thomasburg, <i>LK Lüneburg</i>	Walkenried, <i>SG, LK Osterode am Harz</i>	Winkelsett, <i>LK Oldenburg</i>
Thuine, <i>LK Emsland</i>	Walkenried, <i>LK Osterode am Harz</i>	Winnigstedt, <i>LK Wolfenbüttel</i>
Tiddische, <i>LK Gifhorn</i>	Wallenhorst, <i>LK Osnabrück</i>	Winsen (Aller), <i>LK Celle</i>
Tiste, <i>LK Rotenburg (Wümme)</i>	Wallmoden, <i>LK Goslar</i>	Winsen (Luhe), <i>Stadt, LK Harburg</i>
Toppenstedt, <i>LK Harburg</i>	Walsrode, <i>Stadt, LK Soltau-Fallingb. B.</i>	Winzenburg, <i>LK Hildesheim</i>
Tostedt, <i>SG, LK Harburg</i>	Wangelstedt, <i>LK Holzminden</i>	Wipplingen, <i>LK Emsland</i>
Tostedt, <i>LK Harburg</i>	Wangerland, <i>LK Friesland</i>	Wirdum, <i>LK Aurich</i>
Tosterglope, <i>LK Lüneburg</i>	Wangerooze, <i>Nordseebad, LK Friesland</i>	Wischhafen, <i>LK Stade</i>
Trebel, <i>LK Lüchow-Dannenberg</i>	Wanna, <i>LK Cuxhaven</i>	Wistedt, <i>LK Harburg</i>
Türlau, <i>LK Gifhorn</i>	Warberg, <i>LK Helmstedt</i>	Wittingen, <i>Stadt, LK Gifhorn</i>
Twieflingen, <i>LK Helmstedt</i>	Wardenburg, <i>LK Oldenburg</i>	Wittmar, <i>LK Wolfenbüttel</i>
Twist, <i>LK Emsland</i>	Warmensen, <i>LK Nienburg (Weser)</i>	Wittmund, <i>Stadt, LK Wittmund</i>
Twistringen, <i>Stadt, LK Diepholz</i>	Warpe, <i>LK Nienburg (Weser)</i>	Wittorf, <i>LK Lüneburg</i>
	Wasbüttel, <i>LK Gifhorn</i>	Wohnste, <i>LK Rotenburg (Wümme)</i>
Uchte, <i>SG, LK Nienburg (Weser)</i>	Wathlingen, <i>SG, LK Celle</i>	Wolfenbüttel, <i>Stadt, LK Wolfenbüttel</i>
Uchte, <i>Flecken, LK Nienburg (Weser)</i>	Wathlingen, <i>LK Celle</i>	Wolfsburg, <i>Stadt</i>
Uehrde, <i>LK Wolfenbüttel</i>	Wedemark, <i>Region Hannover</i>	Wollbrandshausen, <i>LK Göttingen</i>
Uelsen, <i>SG, LK Grafschaft Bentheim</i>	Weener, <i>Stadt, LK Leer</i>	Wollershausen, <i>LK Göttingen</i>
Uelsen, <i>LK Grafschaft Bentheim</i>	Weenzen, <i>LK Hildesheim</i>	Wölpinghausen, <i>LK Schaumburg</i>
Uelzen, <i>Stadt, LK Uelzen</i>	Wehrbleck, <i>LK Diepholz</i>	Wolsdorf, <i>LK Helmstedt</i>
Uetze, <i>Region Hannover</i>	Welle, <i>LK Harburg</i>	Woltersdorf, <i>LK Lüchow-Dannenberg</i>
Ummern, <i>LK Gifhorn</i>	Wendeberg, <i>LK Peine</i>	Woltershausen, <i>LK Hildesheim</i>
Undeloh, <i>LK Harburg</i>	Wendisch Evern, <i>LK Lüneburg</i>	Worpswede, <i>LK Osterholz</i>
Unterlüß, <i>LK Celle</i>	Wennisgen (Deister), <i>Region Hannover</i>	Wremen, <i>LK Cuxhaven</i>
Uppgant-Schott, <i>LK Aurich</i>	Wenzen, <i>gemeindefreies Gebiet, LK Holzminden</i>	Wrestedt, <i>SG, LK Uelzen</i>
Uplengen, <i>LK Leer</i>	Wenzendorf, <i>LK Harburg</i>	Wrestedt, <i>LK Uelzen</i>
Uslar, <i>Stadt, LK Northeim</i>	Werdum, <i>LK Wittmund</i>	Wriedel, <i>LK Uelzen</i>
Utarp, <i>LK Wittmund</i>	Werlaburgdorf, <i>LK Wolfenbüttel</i>	Wulfsen, <i>LK Harburg</i>
Uthlede, <i>LK Cuxhaven</i>	Werlte, <i>SG, LK Emsland</i>	Wulften am Harz, <i>LK Osterode am Harz</i>
	Werlte, <i>LK Emsland</i>	Wulsbüttel, <i>LK Cuxhaven</i>
Vahlberg, <i>LK Wolfenbüttel</i>	Werpeloh, <i>LK Emsland</i>	Wunstorf, <i>Stadt, Region Hannover</i>
Vahlbruch, <i>LK Holzminden</i>	Wesendorf, <i>SG, LK Gifhorn</i>	Wustrow (Wendland), <i>Stadt, LK Lüchow-Dannenberg</i>
Vahlde, <i>LK Rotenburg (Wümme)</i>	Wesendorf, <i>LK Gifhorn</i>	
Varel, <i>Stadt, LK Friesland</i>	Weste, <i>LK Uelzen</i>	Zernien, <i>LK Lüchow-Dannenberg</i>
Varrel, <i>LK Diepholz</i>	Westergellersen, <i>LK Lüneburg</i>	Zetel, <i>LK Friesland</i>
Vastorf, <i>LK Lüneburg</i>	Westerholt, <i>LK Wittmund</i>	Zeven, <i>SG, LK Rotenburg (Wümme)</i>
Vechelde, <i>LK Peine</i>	Westerstede, <i>Stadt, LK Ammerland</i>	Zeven, <i>Stadt, LK Rotenburg (Wümme)</i>
Vechta, <i>Stadt, LK Vechta</i>	Westertimke, <i>LK Rotenburg (Wümme)</i>	Zorge, <i>LK Osterode am Harz</i>
	Westerwalsede, <i>LK Rotenburg (Wümme)</i>	



### Landkreis Ammerland

alle Fotos: Landkreis Ammerland / Ammerland-Tourist-Information

### Landkreis Aurich

alle Fotos: Annegret Meyer / Landkreis Aurich

### Landkreis Cloppenburg

alle Fotos: Landkreis Cloppenburg

### Landkreis Emsland

alle Fotos: Landkreis Emsland

### Landkreis Friesland

alle Fotos: Martin Stöber

### Landkreis Grafschaft Bentheim

alle Fotos: Landkreis Grafschaft Bentheim

### Landkreis Leer

alle Fotos: Gerd Kaja (Neermoor)

### Landkreis Oldenburg

alle Fotos: Landkreis Oldenburg (Oldenburg)

### Landkreis Osnabrück

alle Fotos: Landkreis Osnabrück

### Landkreis Vechta

alle Fotos: Landkreis Vechta

### Landkreis Wesermarsch

alle Fotos: Martin Stöber

### Landkreis Wittmund

alle Fotos: Martin Stöber